



Złote Gody 2021  
str. 3



Plany inwestycyjne na 2022 rok  
str.8




Krew - najcenniejszy dar życia  
str. 7



Komunikat o standardach utrzy-  
mania dróg  
str. 12

# Nasza Gmina



**Biuletyn Informacyjny Gminy Kobylanka ISSN: 2657-6546**

**Numer 14 (16/2021) grudzień**

*Zdrowych, pełnych  
rodzinnego ciepła i spokoju  
Świąt Bożego Narodzenia  
oraz pomysłności  
w nadchodzącym  
Nowym Roku  
wszystkim Mieszkańcom  
życzą  
Władze Gminy Kobylanka  
i pracownicy Urzędu Gminy*







Szanowni  
Państwo,

Kiedy zbliżają się święta Bożego Narodzenia, niezmiennie pojawia się pytanie: czy będą białe? Na wszystkich świątecznych obrazkach widać ośnieżone drzewka, Mikołaj śmigający saniami wśród śnieżnych zasp, śnieg prószy, świat jest otulony puchową kołderką, a dzieci bawią się w lepienie bałwana. Zimowy pejzaż jest tak nierozdzielnie związany ze świątecznym klimatem, że z większą niż zwykle ciekawością śledzimy prognozy pogody i zastanawiamy się, czy spadnie śnieg.

Od wielu lat w naszym regionie zimy są raczej łagodne, śnieg i mróz zdarzały się rzadko albo nawet w ogóle. W tym roku może być inaczej – już na początku grudnia doświadczaliśmy prawdziwej zimy, co może zwiastować cały zimowy sezon odmienny od dotychczasowych.

I teraz się Państwu do czegoś przyznam: odkąd zostałam wójtem, nie lubię śniegu i marzę, żeby jak najszybciej stopniał. Śnieg to problem, śnieg to koszty dla budżetu, śnieg to uciążliwość, która często wymaga zgadywania, co się z nim stanie w nocy czy następnego dnia. Kiedy w prognozach zapowiadane są opady śniegu, razem z urzędnikami „stajemy na baczność” i obserwujemy, na ile się sprawdzą. A jak już pada, to czekamy, aż przestanie i zastanawiamy się, czy przestało na dobre, czy tylko na chwilę i znów sięgamy do prognoz. A że zazwyczaj bywają one różne, próbujemy znaleźć dla nich jakiś wspólny mianownik, żeby podjąć decyzję: że to już jest ten moment, kiedy trzeba zacząć odśnieżanie dróg. Każde wypuszczenie odśnieżarek na gminne drogi, parkingi i promenadę to koszt około 30 tysięcy złotych, więc wybranie właściwego momentu na to działanie ma ogromne znaczenie. Jeśli zapowiadana jest odwilż, to warto odczekać kilka czy kilkanaście godzin, aż na-

tura sama zlikwiduje problem. Ktoś mógłby w tym miejscu powiedzieć, że trzeba odśnieżać i sypać cały czas, bo najważniejsze jest bezpieczeństwo. Jednak z drugiej strony, jeżeli byśmy odśnieżyli drogi, a po dwóch czy trzech godzinach znów byłyby zasypane, to z pewnością podniosłyby się głosy krytyczne, że bez sensu wydaliśmy pieniądze, że za szybko ruszyły odśnieżarki, że trzeba było poczekać.

Problemem są też chodniki i ścieżki rowerowe. Jeśli chodzi o te pierwsze, trzeba przypomnieć, że przepisy prawa nakazują ich odśnieżanie właścicielom nieruchomości, które do chodników przylegają. Z kolei ścieżki rowerowe w naszej gminie leżą w pasie drogowym powiatu i województwa, więc to te samorządy powinny je odśnieżyć. Nie ma co ukrywać, że różnie z tym bywa i wtedy odbieramy w urzędzie telefony od zdenerwowanych mieszkańców, którzy mają pretensje o stan chodników czy ścieżek. Trudno wytłumaczyć, że jako urząd niewiele możemy w tej sytuacji zrobić.

Ostatnie prognozy mówią, że ponoć jednak święta w tym roku będą białe. Czy tak się stanie, zobaczymy już niedługo. Korzystając ze świątecznego nastroju, który budzi w nas

trochę więcej cierpliwości i życzliwości, proszę Państwa o odrobinę zrozumienia i współpracy, jeżeli spadnie śnieg (nie tylko na święta). Decyzje o uruchomieniu odśnieżarek naprawdę nie są łatwe i czasem mogą być nietrafne. Może też coś umknąć, gdzieś może zabraknąć szczególnego działania (np. bardziej solidnego posypania na dość uczęszczanej drodze, gdzie nie ma chodnika i poruszają się nią także piesi – w zeszłym tygodniu jeździłam po gminie, sprawdzając stan dróg, więc wiem, że takie sytuacje się zdarzyły). Nie chodzi o to, żeby kogokolwiek usprawiedliwiać, lecz potraktować śnieg jako problem, w którego rozwiązaniu możecie Państwo pomóc. Zgłaszajcie Państwo do urzędu drogi, które nie zostały odśnieżone, a już powinny być, zgłaszajcie, jeśli odśnieżenie czy posypanie zostało wykonane niewłaściwie. Na każdy taki sygnał reagujemy. Ale nie krzyczcie, proszę, na urzędnika, który dwoi się i troi, żeby było dobrze, objeżdża gminę, w nocy czy nad ranem sprawdza i pilnuje, czy nadszedł właściwy moment na wypuszczenie odśnieżarek.

Życzę Państwu spokojnych, zdrowych i radosnych świąt!

Julita Pilecka  
Wójt Gminy Kobylanka

## Nowoczesne rozwiązania z Nowym Rokiem



Od stycznia 2022 r. planowane jest wdrożenie nowoczesnego systemu informacyjnego w gminie Kobylanka, czyli platformy komunikacji „Moja okolica”. Mieszkańcy, instalując aplikację na urządzeniach z systemem Android bądź iOS, będą mieli łatwiejszy dostęp do informacji dotyczących naszej gminy i okolicy. Będziemy mogli dowiedzieć się, jakie zbliżają się wydarzenia. Aplikacja pomoże nam zlokalizować lokalnych przedsiębiorców i usługodawców. Korzystanie z niej wpłynie również na poprawę bezpieczeństwa, ponieważ przy jej pomocy będzie można odbierać komunikaty i ostrzeżenia o zbliżających się zagrożeniach. Można będzie także ustawić sobie powiadomienie o nadchodzącym terminie odbioru odpadów, płatności podatku itp. Każdy użytkownik będzie sam decydował, jakiego rodzaju informacje chciałby otrzymywać. Aplikacja będzie całkowicie bezpłatna dla mieszkańców. Więcej informacji na temat systemu „Moja okolica” przeczytajcie Państwo w kolejnych numerach „Naszej Gminy”.



# Złote Gody 2021

24 listopada br. W Centrum Kultury i Rekreacji w Kobylance odbyła się wyjątkowa uroczystość. Wójt Julita Pilecka w imieniu Prezydenta Rzeczypospolitej Polskiej wręczyła medale za długoletnie pożycie małżeńskie parom z terenu Gminy Kobylanka. W tym roku Złote Gody świętowali: Państwo Danuta i Dariusz Cieplucha, Państwo Natalia i Mieczysław Drumińscy, Państwo Maria i Ryszard Glienke, Państwo Barbara i Leon Gołda, Państwo Barbara i Ryszard Górcy, Państwo Halina i Eugeniusz Majdan, Państwo Jadwiga i Mirosław Rzyzińscy, Państwo Barbara i Kazimierz Starczyk, Państwo Wanda i Mieczysław Szerszeń, Państwo Urszula i Andrzej Geszke.

Uroczystość dopełniły kwiaty, upominki, słodkości, symboliczna lampka szampana oraz występ zespołu "Kalina", który swoim występem umilił wszystkim czas, a niektórym porwał nawet do tańca.

Serdeczne gratulacje dla jubilatów i życzenia samych wspaniałych chwil na dalszej drodze życia!



## Przebudowa drogi wojewódzkiej w Bielkowie

Samorząd województwa kontynuuje prace związane z przebudową drogi wojewódzkiej nr 120 na terenie Bielkowa. Obecnie przebudowywany odcinek ma długość 1,1 km, a przewidywana w kontrakcie wartość robót wyniesie 2 396 163,28 zł. W ramach spisanego porozumienia, wkład gminy Kobylanka wyniesie 50 000 zł. Wykonawcą jest firma STRABAG. Zakres prac obejmuje:

- Od strony Nieznania po stronie lewej projektowane jest połączenie z wykonanym ciągiem pieszo-rowerowym – na potrzeby tego zadania jest zsypany rów i wykonywany kolektor kanalizacji deszczowej dł. około 150 mb. Szerokość ciągu pieszo-rowerowego bitumicznego 2,5 metra – w przyszłości po tej stronie będzie wykonywany w kierunku Nieznania i Kołbacza ciąg pieszo-rowerowy.

- Od skrzyżowania z drogą z kostki kamiennej - jednostki wojskowej (tj. strona prawa) będzie wykonywany chodnik bitumiczny o szerokości 1,7-2,0 metra do ostatnich zabudowań w m. Bielkowo.

- Na całej długości 1,1 km planowane jest wykonanie nawierzchni bitumicznej szerokości 6 m, na długości 800 m wykonany będzie obustronny krawężnik betonowy.

- Planowane jest wykonanie doświetlenia istniejącego przejścia dla pieszych oraz 3 sugerowanych przejść dla pieszych.

- Przewidziane jest wykonanie nawierzchni z kostki betonowej na wjazdy indywidualne, natomiast na skrzyżowaniu z drogami bocznymi gminnymi nawierzchnia bitumiczna.

- Po wykonaniu nowej nawierzchni zostanie wykonane oznakowanie poziome i pionowe.



W trakcie realizacji robót będzie trzeba rozszerzyć zakres robót wynikających z umowy, między innymi przedłużenie istniejących wjazdów, likwidację kolizji z istniejącym uzbrojeniem podziemnym, zwiększenie zakresu prac związanych z wycinką drzew, dokonanie wykupów gruntów od prywatnych właścicieli w celu wykonania ciągu pieszo-rowerowego, przesunięcie istniejącego ogrodzenia oraz uwzględnienie dodatkowych badań laboratoryjnych.



# Inwestycyjne podsumowanie roku 2021

## I. Zadania inwestycyjne

1. Budowa punktu przesiadkowego wraz z zapleczem parkingowym przy stacji kolejowej w Reptowie. Jest to inwestycja komplementarna (wybudowana w ramach ZIT) do przebudowy linii kolejowej E59 i Szczecińskiej Kolei Metropolitalnej. Powstało ponad 90 miejsc parkingowych, zadaszone miejsca postojowe dla rowerów, zatoka dla autobusu. Wartość inwestycji wynosi około 3,2 mln zł z dofinansowaniem unijnym w wysokości 2,6 mln zł.

2. Budowa, w ramach przystanków przesiadkowych, parkingu P&R i B&R oraz urządzeń związanych z integracją transportu:

1. Przystanek Miedwiecko 2. Przystanek Reptowo. 30 listopada została podpisana umowa na naszą, tj. gminy Kobylanka, część inwestycji w ramach Szczecińskiej Kolei Metropolitalnej. W Reptowie, ze względu na niewielki zakres, prace zostaną wykonane jeszcze w bieżącym roku, natomiast w Miedwiecku w roku 2022.

3. Przebudowa i rozbudowa sieci wodociągowej na odcinku Reptowo-Niedźwiedź. Zadanie jest realizowane w formule „za-projektuj i zbuduj” z dofinansowaniem unijnym w wysokości



Budynek dla KGW Morzyczyn-Zieleniewo

980 tys. zł. W listopadzie br. Gmina otrzymała pozwolenie na budowę i w roku 2022 zadanie będzie wykonywane.

4. Budowa oświetlenia ulicznego w gminie Kobylanka. Zadanie jest w trakcie realizacji, z terminem wykonania na 30.04.2022 r. W efekcie tej inwestycji powstanie około 550 nowych punktów oświetlenia ulicznego we wszystkich miejscowościach gminy.

5. Remont dachu na budynku Ośrodka Zdrowia w Kobylance.

6. Remont świetlicy wiejskiej w Bielkowie. Kolejny etap modernizacji tej świetlicy, w ramach którego wykonano remont sali głównej wraz z budową instalacji wentylacyjnej, remont toalet i korytarza.

7. Budowa oświetlenia na przejściu dla pieszych przy Osiedlu Kryształowym w Morzyczynie.

8. Modernizacja oświetlenia i wykonanie monitoringu terenu Gminnego Punktu Zbiórki Odpadów.

9. Remont budynku z toaletami na promenadzie nad jeziorem Miedwie.

10. Rozbudowa monitoringu na promenadzie nad jeziorem Miedwie.



Przejście dla pieszych przy Osiedlu Kryształowym



Remontowana świetlica wiejska w Bielkowie



Ośrodek Zdrowia w Kobylance

11. Budowa przyłącza kanalizacji sanitarnej do budynku przy amfiteatrze dla KGW Morzyczyn-Zieleniewo.

12. Budowa stacji meteorologicznej w Bielkowie.

## II. Dokumentacje projektowe – zrealizowane i w trakcie realizacji

1. Przebudowa drogi gminnej Reptowo-Morzyczyn. Projekt obejmuje budowę nowej drogi na odcinku Reptowo-Morzyczyn (do skrzyżowania z ulicą Długą) oraz budowę ścieżki rowerowej wzdłuż całej drogi (od Reptowa do skrzyżowania z ulicą Szczecińską w Morzyczynie). Na to zadanie został w sierpniu br. złożony wniosek o dofinansowanie - w ramach Rządowego Funduszu Rozwoju Dróg.

2. Przebudowa drogi Jęczydół-Morzyczyn. Dokumentacja projektowa jest w końcowej fazie wykonywania. Zakres zadania obejmuje przebudowę drogi, budowę chodnika i budowę ścieżki rowerowej. Na przebudowę tej drogi gmina otrzymała dofinansowanie w wysokości 7,6 mln zł w ramach „Polskiego Ładu”. Wnioskiem o dofinansowanie objęto również budowę dwóch dróg wewnętrznych w Jęczydole: ul. Magnolii i odcinka drogi w kierunku dawnej strzelnicy.

3. Opracowanie kompletnej dokumentacji projektowej przebudowy dróg wewnętrznych w Niedźwiedziu: ul. Łowiecka, ul. Wilcza – termin wykonania 31.07.2022.

4. Opracowanie kompletnej dokumentacji projektowej przebudowy dróg wewnętrznych w Morzyczynie, tzw. Rekreacja-etap I (ul. Jeziorna, ul. Nad Miedwinką, ul. Iglasta, ul. Paprociowa, ul. Szuwarowa, ul. Tatarakowa, ul. Trzciniowa, ul. Wrzosowa) – termin wykonania 31.07.2022 r.

5. Opracowanie kompletnej dokumentacji projektowej przebudowy dróg wewnętrznych w Zieleniewie: ul. Długa-sięgacz, ul. Popiełuszki – termin wykonania 28.02.2022 r.

6. Opracowanie kompletnej dokumentacji projektowej przebudowy drogi wewnętrznej w Jęczydole – ul. Magnolii.

7. Opracowanie kompletnej dokumentacji projektowej przebudowy drogi wewnętrznej w Reptowie od nr 55 do nr 58.

8. Opracowanie kompletnej dokumentacji projektowej budowy chodnika w Reptowie od nr 52 do zamkniętego przejazdu kolejowego wraz z odwodnieniem odcinka drogi między posesjami nr 62 i 64.

9. Opracowanie kompletnej dokumentacji projektowej przebudowy drogi wewnętrznej w Kobylance – ul. Św. Jana Bosko.

## III. Porozumienia z innymi jednostkami samorządu terytorialnego

1. Porozumienie z Powiatem Stargardzkim o udzieleniu pomocy finansowej na zadanie pn. „Przebudowa drogi powiatowej nr 1703 Z. Przejście przez miejscowość Kunowo”. Koszt inwestycji to 9 mln 218 tys. zł. Powiat stargardzki wyłożył 4 mln 113 tys. zł. Gmina Kobylanka dołożyła 450 tys. zł. Dofinansowanie z rządowego programu wyniosło 4 mln 545 tys. zł.

2. Porozumienie z Województwem Zachodniopomorskim reprezentowanym przez Marszałka Województwa w sprawie współpracy w realizacji zadania inwestycyjnego pn. „Przebudowa drogi wojewódzkiej nr 120 odcinek Kołbacz-Kobylanka” - przejście przez miejscowość Bielkowo”. Inwestycja w trakcie realizacji. Wartość zadania szacowana jest na około 2,7 mln zł, z dofinansowaniem Gminy Kobylanka w wysokości 50 tys. zł.

## IV. Zmiany organizacji ruchu wykonane na wnioski mieszkańców w miejscowościach

1. Miedwiecko - Cisewo
2. Kunowo - Lipnik
3. Miedwiecko - Zagość
4. Kobylanka - Jęczydół
5. Niedźwiedź - Reptowo



Budynek z toaletami przy promenadzie nad Miedwiem



Budowa oświetlenia ulicznego w gminie Kobylanka





6. Zieleniewo, ul. Wakacyjna
7. wjazd na plażę w Zieleniewie
8. oznakowanie dróg wewnętrznych w Niedźwiedziu - ul. Ptasia, Bażancia, Skrzydlatych Braci
9. oznakowanie ul. Cichej w Zieleniewie
10. oznakowanie os. Zacisze w Morzyczynie
11. oznakowanie ul. Szkolnej w Kobylance

Łączna wartość wydatków majątkowych w 2021 r. wyniesie około 6,5 mln zł. W roku 2020 było to nieco ponad 4 mln zł, co oznacza, że sytuacja finansowa gminy staje się coraz lepsza i umożliwia przeznaczanie znaczących środków na inwestycje. Zdumiewa zatem fakt, że dwa ważne dla mieszkańców przedsięwzięcia – budowa drogi przy Szkole Podstawowej w Kobylance oraz przebudowa świetlicy w Kunowie – zostały usunięte z budżetu głosami radnych dwóch klubów: „Porozumienie dla

gminy Kobylanka” i „Wspólna gmina Kobylanka”. Na obydwie zadania zostały pozyskane dofinansowania zewnętrzne w łącznej kwocie 806 tys. zł, które na skutek decyzji radnych nie wpłynęły do budżetu. Warto podkreślić, że ci sami radni uchwalili wcześniej środki na projekty oraz wykonanie tych inwestycji.

W mijającym roku możliwe było ponadto rozpoczęcie opracowań dokumentacji projektowych na budowę ul. Polnej i ul. Wakacyjnej w Zieleniewie, dróg na Osiedlu Południowym w Morzyczynie, projektu zagospodarowania działki w Rekowiu (teren rekreacyjno-sportowy i plac zabaw), projektu budowy parkingu w Morzyczynie oraz modernizacji placu zabaw przy szkole w Kobylance. Zadania te nie zostały jednak zlecone, ponieważ głosami radnych dwóch wspomnianych wyżej klubów nie podjęto uchwał umożliwiających zawarcie umów z wykonawcami.



Zaplecze parkingowe przy stacji kolejowej w Reptowie



Przebudowa drogi powiatowej w Kunowie

Gminny Ośrodek Pomocy Społecznej w Kobylance informuje, że od dnia 28.12.2021 do 17.01.2022 można składać wnioski o przyznanie pomocy w formie paczek żywnościowych z Programu Operacyjnego Pomoc Żywnościowa 2014 - 2020 współfinansowanego z Europejskiego Funduszu Pomocy Najbardziej Potrzebującym w Podprogramie 2021.

- Kwota kryterium dochodowego w Programie dla osoby samotnie gospodarującej wynosi **1 542,20** oraz **1 161,60** w przypadku osoby w rodzinie,
- Wnioski można pobrać bezpośrednio w Ośrodku Pomocy Społecznej w Kobylance, ul. Szkolna 12.

Produkty żywnościowe będą wydawane w świetlicy wiejskiej w Reptowie.


Jednocześnie zwracamy się z prośbą do mieszkańców gminy Kobylanka o zgłaszanie do tutaj. Ośrodka osób i rodzin, które potrzebują pomocy.

Więcej informacji: 91 578 85 38, 669 487 099



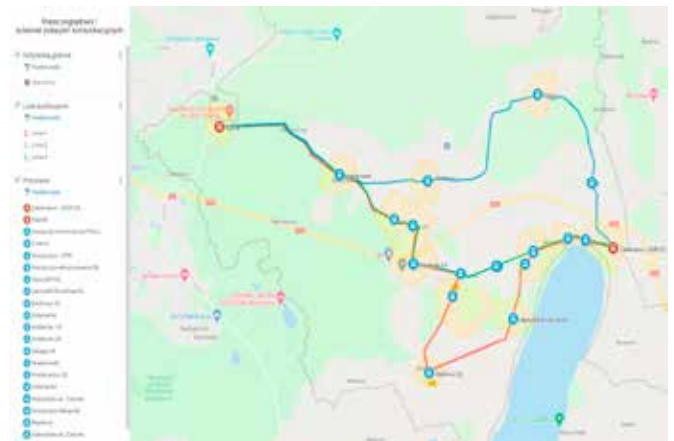


# Nowe linie busowe od stycznia?

 O możliwości utworzenia połączeń busowych na terenie naszej gminy, ułatwiających dotarcie do Stargardu i Szczecina komunikacją publiczną, było dość głośno już wiosną tego roku, kiedy został ogłoszony kolejny nabór wniosków o dofinansowanie z Funduszu Rozwoju Przewozów Autobusowych (potocznie zwanego „funduszem autobusowym”) i pani wójt wystąpiła z inicjatywą utworzenia dwóch linii – przez Morzyczyn, Jęczydół i Bielkowo oraz przez Kobylankę, Motaniec i Niedźwiedź. Wówczas radni dwóch klubów „Porozumienie dla Kobylanki” i „Wspólna Gmina Kobylanka” nie zgodzili się na to przedsięwzięcie, twierdząc, że nie ma takiej potrzeby. Jednak po zebraniach wiejskich we wrześniu, na których mieszkańcy domagali się tych połączeń, zmienili zdanie. Na posiedzeniu komisji radna Grabowska zgłosiła wniosek o utworzenie trzeciej linii przez Cisewo i Reptowo, ale już na sesji podczas procedowania uchwały zamiast tego wniosku radni dwóch klubów zmodyfikowali linię nr 2, wyrzucając z niej Kobylankę i Motaniec na rzecz Cisewa i Reptowa. Takim rozwiązaniem nie był zainteresowany przewoźnik, gdyż uznał je za nieekonomiczne. Pozostawało wrócić do pierwotnego pomysłu dwóch linii oraz dodania trzeciej i ostatecznie w takim właśnie kształcie został złożony wniosek o dofinansowanie.

Jeśli więc wszystko dobrze się ułoży, to jest szansa, że już od stycznia 2022 roku mieszkańcy będą mieli ułatwioną komunikację ze Stargardem i Szczecinem, a także między poszczególnymi miejscowościami na terenie gminy. Całkowity koszt takich połączeń wynosi ok. 690 tys. zł, więc bez wsparcia nie uda się ich uruchomić. Wkład finansowy gminy to ok. 85 tys. zł rocznie.

Najwięcej kursów będzie na trasie nr 2, czyli przez Zieloniewo, Morzyczyn, Kobylankę, Motaniec i Niedźwiedź – za-




planowano po 14 połączeń dziennie w każdym kierunku. Na pozostałych dwóch liniach (przez Jęczydół i Bielkowo oraz przez Cisewo i Reptowo) będzie po 5 kursów do Stargardu i tyle samo do Szczecina.

Z uwagi na fakt, że busy będą jeździły na trasie od Stargardu do Szczecina i z powrotem, zatroszczono się również o miejsca dla mieszkańców gminy Kobylanka. W każdym busie na ww. trasach będziemy mieli gwarantowane miejsca. W związku z tym urząd rozważa możliwość opracowania i wdrożenia karty mieszkańca, która ułatwi przewoźnikom weryfikację pasażerów z gminy Kobylanka.

Jeśli nowe połączenia otrzymają wsparcie z Funduszu i zaczną funkcjonować, gmina będzie monitorowała ich wykorzystanie i dokonywała ewentualnych korekt pod względem liczby i godzin kursów.

Oczywiście będziemy informowali o dalszych losach wniosku o dofinansowanie połączeń busowych, na które od dawna czeka wielu mieszkańców.

## Szczecińska Kolej Metropolitalna (SKM)

 Szczecińska Kolej Metropolitalna stanowić będzie wraz ze skomunikowanymi węzłami przesiadkowymi główną oś transportu publicznego w Szczecińskim Obszarze Metropolitalnym (SOM). Tworząc zintegrowany z innymi gałęziami transportu publicznego jak tramwaje, autobusy oraz indywidualnego (parkingi P&R, B&R) system kolejowych połączeń zapewni szybkie, wygodne i bezpieczne przemieszczanie się w obrębie SOM.

W ostatnim czasie pojawia się wiele różnych informacji na temat postępów w budowie Szczecińskiej Kolei Metropolitalnej. Cały projekt współfinansowany przez Unię Europejską jest przedsięwzięciem partnerskim

samorządów Szczecińskiego Obszaru Metropolitalnego oraz PKP PLK S.A. Zdecydowana większość inwestycji samorządowych realizowanych w ramach tego projektu prowadzona jest zgodnie z harmonogramem. Największe problemy ma partner PKP PLK S.A. z realizacją zadań obejmujących budowę i modernizację torów na szlaku Szczecin Główny - Police oraz tworzenie infrastruktury przystankowej.

W projekcie o wartości ponad 800 milionów złotych (w tym ponad 512 mln pochodzących z funduszy unijnych) każdy partner ma swój obszar odpowiedzialności. Liderem projektu – beneficjentem odpowiedzialnym za cały projekt (również i za zakres



Podpisanie umowy z wykonawcą SKM

realizowany przez PKP PLK S.A.) – jest Stowarzyszenie Szczecińskiego Obszaru Metropolitalnego (SSOM) zrzeszające gminy Szczecin, Goleniów, Stargard, Świnoujście, Stare Czarnowo, Gryfino,



Dobra, Kołbaskowo, Police, Kobylanka, Nowe Warpno, Stepnice oraz miasto Stargard, powiat policki i Województwo Zachodniopomorskie. SSOM reprezentuje interesy ponad 680 tysięcy mieszkańców województwa.

Samorządy (Gmina Miasto Szczecin, Gmina Police, Gmina Stargard, Miasto Stargard, Gmina Goleniów, Gmina Gryfino, Gmina Kobylanka), zgodnie z Umową Partnerstwa i umową o dofinansowanie projektują i budują infrastrukturę wokół przystanków kolejowych (P&R, B&R). Prace trwają m.in. w Goleniowie, Gryfinie, Stargardzie i Szczecinie. Kolejno są ogłaszane przetargi na budowę dróg dojazdowych, chodników, parkingów dla rowerów i samochodów. W Umowie Partnerstwa zawarte są też postanowienia dotyczące zasad przyszłego funkcjonowania i utrzymania Szczecińskiej Kolei Metropolitalnej, w tym ustalony i przyjęty algorytm podziału kosztów funkcjonowania kolei metropolitalnej przez wszystkich samorządowych partnerów projektu. Zaplanowano również, że SKM będzie wstępnie kursowała co 1 godzinę, a w godzinach szczytu co 30 minut.

Za modernizację i budowę linii kolejowych wraz z wybranymi przystankami odpowiada zgodnie z Umową Partnerstwa i umową o dofinansowanie partner PKP PLK S.A. Wybrany przez kolejarzy generalny wykonawca – firma Trakcja S.A. miała za zadanie zaprojektować i zmodernizować ok. 24,5 km linii kolejowych na szlaku Szczecin Główny - Police i wybudować lub zmodernizować przystanki. W tej chwili firma ta ma już ponad roczne opóźnienia w realizacji zadań w stosunku do pierwotnych harmonogramów i zawartych umów. Jest to bardzo niepokojące, bowiem obowiązujący termin zakończenia projektu zgodnie z umową o dofinansowanie to 28.09.2022 r. i już widać, że nie będzie on, z uwagi na stwierdzone znaczące opóźnienia, dotrzymany. SOM wraz ze zrzeczonymi samorządami wielokrotnie wzywał partnera kolejowego do wyegzekwowania od firmy Trakcja S.A. intensyfikacji działań.

Gmina Kobylanka w ramach tego ogromnego projektu ma do wykonania dwie inwestycje. Pierwszą z nich jest, będąca właśnie na ukończeniu, budowa punktu przesiadkowego wraz

z zapleczem parkingowym przy stacji kolejowej w Reptowie. Wartość tej inwestycji to 3,2 mln zł (w tym 2,6 mln zł pochodzi z dofinansowania unijnego), a wykonawcą jest firma Ben-Bruk z Grzędzic. Drugie przedsięwzięcie nosi nazwę „Budowa, w ramach przystanków przesiadkowych, parkingu P&R i B&R oraz urządzeń związanych z integracją transportu: 1. Przystanek Miedwiecko 2. Przystanek Reptowo”. W ramach tego zadania w Miedwiecku powstanie parking dla samochodów i rowerów oraz elementy małej architektury. Na obu przystankach docelowo zostaną zainstalowane kasowniki i biletomaty. W ubiegłym miesiącu gmina wyłoniła wykonawcę, którym jest Przedsiębiorstwo Remontowo-Budowlane Maxbud ze Stargardu i 30 listopada została podpisana umowa na wykonanie inwestycji. Wartość prac to 656 188,64 zł. Termin realizacji tego zadania jest odległy, bo 30.08.2022 r., ale jest to związane z niezależnym od gminy postępowaniem prac kolejowych na przystanku Miedwiecko. Oba zadania mają na celu prawidłową obsługę podróży, przyszłych pasażerów kolei metropolitalnej.



## Mikołajkowo w Gminie Kobylanka

Jak informowaliśmy w poprzednim numerze Naszej Gminy, we wszystkich sołectwach Gminy Kobylanka odbyły się zebrania wiejskie, na których przybyli mieszkańcy poprzez głosowanie podejmowali decyzje na co zostaną przeznaczone środki z funduszu sołectkiego. W zdecydowanej większości sołectw zapadły decyzje, że część środków zostanie przekazana na prezenty dla najmłodszych mieszkańców w ramach Mikołajek. W związku z powyższym Sołtysi i Rady Sołectkie skorzystali z przeznaczonych na ten cel środków i przygotowali dla najmłodszych niespodzianki. Najczęściej były to paczki, które wręczali Mikołaje wraz z pomocnikami na początku grudnia. W Reptowie dla odmiany zorganizowano pokazy filmów dla młodzieży oraz bajek dla dzieci z poczęstunkiem. Nie wszędzie jednak zdecydowano się na taką formę wykorzystania funduszu sołectkiego. W Motańcu mieszkańcy stwierdzili, że w ich sołectwie są inne, bardziej priorytetowe zadania i to właśnie na nie zdecydowali się przekazać środki z funduszu sołectkiego, a nie na finansowanie paczek. Więcej informacji o tym na co zostały wykorzystane środki z funduszy sołectkich przedstawimy w kolejnym numerze Naszej Gminy.



Raz jeszcze zachęcamy do chodzenia na zebrania wiejskie, bo to właśnie tam podejmowane są decyzje o tym co będzie się działo w naszym najbliższym otoczeniu, czyli sołectwie.





# Plany inwestycyjne na 2022 rok

Tradycyjnie, w listopadzie Wójt Julita Pilecka złożyła do Biura Rady Gminy Kobylanka projekt budżetu na 2022 rok. Dochody gminy zaplanowane są na kwotę 49 507 434,06 zł, zaś wydatki na kwotę 52 603 662,00 zł. Obie wartości są wyższe od planów na 2021 rok o ok. 23%, zaś deficyt budżetowy utrzyma się na niemal identycznym poziomie i zgodnie z planem ma wynieść 3 096 227,94 zł. Przedstawionym projektem budżetu zajmie się teraz Rada Gminy Kobylanka. Radni mają czas, aby zapoznać się z pro-

pozycjami, ustosunkować się do nich oraz wnieść swoje poprawki. Jaki będzie ostateczny kształt budżetu Gminy Kobylanka na 2022 rok dowiemy się na najbliższych sesjach Rady Gminy Kobylanka. W kolejnym numerze znajdzie się informacja o ostatecznym kształcie planowanych inwestycji po zmianach wprowadzonych i uchwalonych przez radnych. A teraz prezentujemy zestawienie przedsięwzięć inwestycyjnych, jakie znalazły się w projekcie budżetu.

Lp.	Przedsięwzięcie	Kwota
1.	Przebudowa drogi gminnej 450002Z relacji Reptowo-Morzyczyn	4 500 000 zł
2.	Przebudowa drogi gminnej 450014Z Jęczydół-Morzyczyn	8 000 000 zł
3.	Budowa parkingu dla samochodów osobowych w Morzyczynie – dokumentacja projektowa	90 000 zł
4.	Przebudowa drogi wewnętrznej ul. Polna – dokumentacja projektowa	30 000 zł
5.	Przebudowa drogi wewnętrznej ul. Wakacyjna w Zieleniewie – dokumentacja projektowa	30 000 zł
6.	Przebudowa dróg wewnętrznych na os. Południowym w Morzyczynie – dokumentacja projektowa	80 000 zł
7.	Przebudowa dróg wewnętrznych w Morzyczynie, tzw. Rekreacja – etap I (ul. Jeziorna, ul. Nad Miedwinką, ul. Iglasta, ul. Paprociowa, ul. Szuwarowa, ul. Tatarakowa, ul. Trzinowa, ul. Wrzosowa) - dokumentacja projektowa	79 950 zł
8.	Przebudowa dróg wewnętrznych w Niedźwiedziu ul. Łowiecka, ul. Wilcza – dokumentacja projektowa	51 660 zł
9.	Przebudowa dróg wewnętrznych w Zieleniewie ul. Długa - sięgacz, ul. Popiełuszki - dokumentacja projektowa	18 450 zł
10.	Rozbudowa budynku Szkoły Podstawowej w Kobylance wraz z budową infrastruktury komunikacyjnej i parkingów - etap II (parking)	400 000 zł
11.	SKM Linia 351: Budowa w ramach przystanków przesiadkowych, parkingu P&R i B&R oraz urządzeń związanych z integracją transportu: 1. Przystanek Miedwiecko, 2. Przystanek Reptowo	650 000 zł
12.	ZIT Budowa punktu przesiadkowego wraz z zapleczem parkingowym przy stacji kolejowej w miejscowości Reptowo	30 000 zł
13.	Poszerzenie działki Niedźwiedź - nabycie gruntów pod drogi	150 000 zł
14.	Budowa lokali socjalnych	200 000 zł
15.	Rozbudowa cmentarza komunalnego w Kobylance (II etap)	100 000 zł
16.	Wpłaty jednostek na państwowy fundusz celowy na finansowanie lub dofinansowanie zadań inwestycyjnych – Komendy powiatowe Policji	10 000 zł
17.	Zakup samochodu dla OSP Reptowo	200 000 zł
18.	Zakup autobusu szkolnego - przewóz dzieci	400 000 zł
19.	Budowa kanalizacji sanitarnej na odcinku Reptowo-Niedźwiedź (PFU)	50 000 zł
20.	Przebudowa sieci wodociągowej na odcinku Reptowo-Niedźwiedź	2 400 000 zł
21.	Budowa oświetlenia ulicznego w gminie Kobylanka	1 900 000 zł
22.	Sołectwo Cisewo – projektowanie oświetlenia ulicznego	6 150 zł
23.	Modernizacja placu zabaw w Kobylance	100 000 zł
24.	Sołectwo Bielkowo – Zagospodarowanie terenu przy boisku wielofunkcyjnym	20 000 zł
25.	Sołectwo Cisewo – ogrodzenie placu zabaw w Cisewie	12 500 zł
26.	Sołectwo Kobylanka – zakup sprzętu na plac zabaw przy SP w Kobylance	35 097 zł
27.	Sołectwo Reptowo – inwestycje przy placu zabaw	30 000 zł
28.	Zagospodarowanie działki nr 113, obręb Rekowo w celu utworzenia terenu rekreacyjnego i placu zabaw	100 000 zł
29.	Modernizacja świetlicy wiejskiej w Bielkowie	260 000 zł
30.	Rozbudowa świetlicy w Jęczydole	50 000 zł
31.	Sołectwo Morzyczyn-Zieleniewo - Wyposażenie świetlicy i terenu wokół	30 000 zł
32.	Sołectwo Motaniec - doposażenie świetlicy	14 938 zł
33.	Budowa i przebudowa infrastruktury sportowej	100 000 zł
	<b>Razem</b>	<b>20 128 745 zł</b>

# Stacja meteorologiczna w Bielkowie

W dniu 24 listopada 2021 r. w Bielkowie została oddana do użytkowania stacja meteorologiczna, która działa w ramach monitoringu suszy Instytutu Upraw, Nawożenia i Gleboznawstwa w Puławach.

Inwestycja kosztująca blisko 61 tys. zł została zrealizowana dzięki dofinansowaniom - z Zachodniopomorskiego Urzędu Marszałkowskiego w Szczecinie (40 tys. zł) i z Zachodniopomorskiej Izby Rolniczej w Szczecinie (10 tys. zł) w ramach realizacji pilotażowego projektu „Zwiększenie gęstości sieci stacji meteorologicznych w województwie zachodniopomorskim”.

Stacja w Bielkowie jest w pełni zautomatyzowana i wyposażona w wiatromierz, deszczomierze, czujniki temperatury powietrza i gleby, czujnik wilgotności powietrza, czujnik nasłonecznienia oraz panel fotowoltaiczny i turbinę wiatrową, które dostarczają stacji energii elektrycznej. Odczyty parametrów pogodowych dokonywane są na bieżąco i przekazywane automatycznie do serwera Instytutu Upraw, Nawożenia i Gleboznawstwa w Puławach.

Budowa stacji meteorologicznej działającej w ramach państwowego monitoringu suszy była niezwykle istotna dla rolników z terenu Gminy Kobyłanka. Najbliżej położona tego typu stacja zlokalizowana była dotychczas w Sadłowie (Gmina Suchań). Z tego powodu często dochodziło do sytuacji, że pomiary wykonane w Sadłowie były niemiernodajne dla faktycznie występujących warunków pogodowych w Gminie Kobyłanka. To z kolei powodowało, że rolnicy z naszej gminy



nie otrzymywali odszkodowań za straty poniesione w swoich uprawach w związku z wystąpieniem suszy. Budowa stacji to korzyści nie tylko dla rolników – wkrótce na stronie [www.kobylanka.pl](http://www.kobylanka.pl) pojawi się zakładka STACJA METEOROLOGICZNA W BIELKOWIE, w której będzie można obserwować na bieżąco aktualne warunki pogodowe w Bielkowie oraz 3 – dniową prognozę pogody dla tego terenu. Planowane są również terenowe lekcje przyrody z wykorzystaniem stacji w Bielkowie.

Funkcjonowanie stacji nie będzie generowało praktycznie nakładów finansowych – stacja została zrealizowana na gruncie gminnym, energia elektryczna dostarczana jest przez panel fotowoltaiczny i turbinę wiatrową, koszty transferu danych pokrywa IUNiG w Puławach.

Marcin Lewicki

## „Świat jest piękny i ciekawy – nauczanie przez eksperymentowanie”

Projekt pt. „Świat jest piękny i ciekawy – nauczanie przez eksperymentowanie” to kontynuacja projektu realizowanego przez naszą szkołę w 2020 roku „Experymentarium – nauczanie przez działanie”. Zajęcia w ramach tego przedsięwzięcia cieszyły się bardzo dużym zainteresowaniem, dlatego wychodząc naprzeciw oczekiwaniom zarówno uczniów jak i rodziców zrobiliśmy wszystko, aby i w tym roku realizować ten nowatorski projekt skierowany do uczniów naszej szkoły. Celem nadrzędnym jest wzmocnienie atrakcyjności i podniesienie jakości oferty edukacyjnej instytucji oświaty jaką jest наша placówka. Przygotowaliśmy wachlarz zajęć, które pozwolą na organizację wolnego czasu dzieciom wykraczającą poza ramy edukacji. Projekt w 100% został sfinansowany

przez Narodowy Instytut Wolności - Centrum Rozwoju Społeczeństwa Obywatelskiego (rządowy program dotacyjny dla organizacji pozarządowych - Fundusz Inicjatyw Obywatelskich). Wartość dofinansowania to aż 295 969 zł. Termin realizacji wrzesień 2021 – grudzień 2023.

### W ramach projektu prowadzone są następujące zajęcia:

„LEGO ROBOTYKA”  
Zajęcia z robotyki z wykorzystaniem zestawów Lego® Education WeDo 2.0 oraz Lego® Education Spike™ Prime. Uczniowie zdobywają wiedzę i umiejętności w zakresie projektowania, budowania oraz samodzielnego programowania robotów. Zestawy Lego® Education pozwalają na tworzenie robotów, które „ożywają” dzięki oprogramowaniu dostosowanemu



do wieku uczniów opartemu na programowaniu obrazkowym. Warsztaty są prowadzone przez instruktora specjalistę i polegają na tworzeniu zautomatyzowanych konstrukcji omawiających i nawiązujących do wielu dziedzin nauki i aspektów świata „TAJEMNICZY ŚWIAT CHEMII”  
Eksperymenty chemiczne są punktem wyjścia w proces poznania. Po przez wykonywanie doświadczeń chemicznych uczniowie dogłębnie





rozumieją zjawiska, problemy otaczającego świata, rozbudzą w sobie ciekawość poznawczą, motywację do zgłębiania wiedzy i problemu, w konsekwencji nabędą umiejętność wykorzystywania tej wiedzy w praktyce. Eksperymenty cieszą się dużym zainteresowaniem, gdyż uczniowie chętnie podejmują działania mające na celu wyjaśnienie danego problemu poprzez praktyczne działanie.

#### „Z FIZYKĄ I ASTRONOMIĄ ZA PAN BRAT”

Zabawy badawcze są jednym ze sposobów rozwijania aktywności twórczej ucznia. Podczas eksperymentowania uczniowie mają okazję do samodzielnego szukania odpowiedzi na nurtujące ich pytania, a to z kolei pobudza ich aktywność poznawczą. Przy pomocy specjalisty wyciągają wnioski dotyczące danego zadania i wyjaśnienia pewnych zjawisk. W ramach zajęć zakupione zostały zestawy przyrządów doświadczalnych umożliwiających prezentację i sprawdzenie słuszności praw z zakresu mechaniki płynów i gazów oraz demonstrację podstawowych zagadnień związanych z szeroko rozumianą nauką o płynach i gazach, model układu słonecznego oraz przydatne modele z zakresu astronomii, umożliwiają prezentację zjawisk związanych z ruchem planet takich jak długość dnia i nocy, pory roku, fazy i zaćmienia księżyca.

#### „MŁODY KONSTRUKTOR MASZYN PROSTYCH”

Zajęcia z zakresu rozwijania kreatywności oraz wiedzy z dziedzin matematyki i fizyki. Uczniowie korzystają z zestawów Lego® LE SPIKE™ Essential oraz LE BricQ Motion Prime. Dzięki tym zestawom uczniowie rozwijają swoje umiejętności w zakresie inżynierii projektowej stosowanej w życiu codziennym. Uczniowie poznają zasady działania wielu mechanizmów oraz rozwiązań, a także własnoręcznie badają ich możliwe zastosowania oraz rozwijają swoje zainteresowanie przedmiotami ścisłymi i inżynierią.

#### „MAŁY MODELARZ”

Modelarstwo uważane jako hobby może być wspaniałym przykładem rozwijania uzdolnień manualnych uczniów tak potrzebnych i przydatnych w życiu codziennym. Jest to sposób na spędzenie wolnego czasu, roz-



wijanie zainteresowań technicznych. Uczniowie na zajęciach zajmują się indywidualnie sklejeniem modeli w zależności od zainteresowań: budynki, samoloty, czołgi, zwierzęta czy też okręty. Ze względu na poziom umiejętności i stosowane techniki przy wykonywaniu modeli uczniowie sklejają głównie modele kartonowe oraz drewniane. Uczestnicy szczególnie są motywowani do zwrócenia uwagi na precyzję wykonania, łączenia poszczególnych elementów modelu. Dodatkowo od prowadzącego dowiadują się o historii danego modelu.

„KOSTKA I PIONEK - GRAJMY RAZEM” Gra w gry planszowe czy karciane to świetny trening cierpliwości, czekania na swoją kolej, współpracy z innymi, grania do jednej bramki wszystkich członków danej drużyny. Ponadto jest to świetna lekcja kończenia rozpoczętych zadań, radzenia sobie z porażką własną, wspierania się nawzajem w przegranej drużynie. Gry bawią i uczą. A co bardzo ważne są świetną okazją do interakcji z innymi osobami. To ciekawa propozycja na spędzenie wolnego czasu przez młodych ludzi, którzy potem mogą uczyć rówieśników grać w takie gry.

#### „MAMO, TATO - JESTEM EKO”

Działanie to ma na celu kształtowanie ekologicznych postaw już u młodego pokolenia. Im bowiem wcześniej będziemy świadomi, jak chronić naszą planetę, tym większy będziemy mieli wpływ na nasze zdrowie. Postawy, które chcemy wykształcić u dzieci,

a przez dzieci u mieszkańców lokalnej społeczności w ramach realizacji tego działania to przede wszystkim nawyk kulturalnego obcowania z przyrodą w życiu codziennym, pobudzenie odpowiedzialności człowieka za stan środowiska przyrodniczego, przekonanie, że środowisko należy tak wykorzystać, aby zachować je dla przyszłych pokoleń, kształtowanie wrażliwości na środowisko przyrodnicze, szacunek dla niego, wrażliwość na piękno przyrody, rozbudzenie nawyków do aktywnego działania na rzecz ochrony środowiska, świadome planowanie i organizowanie działań mających na celu poprawę stanu środowiska, współodpowiedzialność za jego ochronę, wyrabianie pozytywnych cech charakteru jak: pracowitość, spostrzegawczość, systematyczność, dokładność, zdyscyplinowanie, odpowiedzialność.

#### W ramach projektu planujemy również dwie 4 - dniowe wycieczki do Wrocławia i Torunia.

Znajomość Ojczyzny i jej dziejów jest zarówno obowiązkiem jak i wartością, którą ciągle, na nowo, powinna odkrywać szkoła. Odnajdywanie owej wartości jest chlubnym kontynuowaniem tradycji polskiej szkoły, która będąc wierna narodowej spuściźnie, przekazywała solidną wiedzę, kształtowała świadomość narodową i obywatelską, szacunek dla dobra wspólnego jakim jest dziedzictwo wspólnoty narodowej i państwowej zbudowanej w minionych stuleciach, a co za tym idzie - wychowywała w poczuciu patriotyzmu. Tę tradycję mamy dziś chronić i przekazać dzieciom i młodzieży. Znajomość Ojczyzny, jej historii i kultury to nie tylko książkowa wiedza o niej, ale i szeroko pojęte krajoznawstwo, a przede wszystkim - znajomość miejsc, które stanowią polskie sacrum. Podróże historyczno-kulturowe mają w procesie edukacji patriotycznej, wychowania obywatelskiego i kształtowania miłości Ojczyzny budzić nastroje, sentymenty, uczucia dumy z narodowych wartości, pomagać utożsamiać się z tymi, którzy niejednokrotnie za tę miłość do Polski zapłacili najwyższą cenę, własne życie.

Mariusz Nosal

# WSPARCIE DLA NASZYCH SZKÓŁ

W tym roku po raz kolejny Fundacja Społeczny Morzyczyn realizuje dla naszych Szkół Podstawowych w Kobylance, Kunowie i Reptowie program edukacyjno – profilaktyczny pt. **KOBYLAŃSKI PROGRAM WZMACNIANIA RODZIN** (szkoła w Kunowie dodatkowo realizuje własny projekt). Program finansowany jest ze środków: Nowy Fundusz Inicjatyw Obywatelskich oraz własnych Fundacji, w kwocie ponad 100 tysięcy zł. Realizacja możliwa jest dzięki bardzo dobrze układającej się współpracy z Panią Wójt Gminy Kobylanka i Dyrektorami Szkół, Pedagogami, trenerami i nauczycielami – najważniejszej grupie z powodu, że to oni bezpośrednio realizują projekt z dziećmi i młodzieżą. Kadry te posiadają szczególne kompetencje trenerskie oraz pedagogiczne.

Warto tu nadmienić, że Fundacja Społeczny Morzyczyn, gdzie prezesem jest mieszkaniec Morzyczyna - Pan Michał Bartosik, realizowała wcześniej projekty Europejskiego Funduszu Społecznego o łącznej wartości ponad 0,5 mln. zł, doposażając nasze szkoły w sprzęt oraz prowadząc nowatorskie zajęcia pozalekcyjne.

Projekt Kobylański Program Wzmacniania Rodzin jest obecnie w końcowej fazie realizacji. Wzięło w nim udział lub nadal uczestniczy 48 uczniów, którzy korzystają z 4 grup tematycznych.

W Szkole Podstawowej w Kobylance odbywają się zajęcia:

1. Obserwacji Niebios i podróży kosmicznych.

Dzieci wspaniali mali odkrywcy otaczającego nas świata. Zamiłowanie do nauki i pasja, jaką przejawiają niejednokrotnie zaskakuje. Urzeczywistnianie ich astronomicznych marzeń to coś co realizujemy podczas każdego zajęcia astronomicznego dla najmłodszych. Dyskusje połączone z zabawą pozwalają dzieciom od najmłodszych lat dowiedzieć się jakie miejsce zajmujemy we Wszechświecie. Celem programu jest rozwijanie zainteresowań i umiejętności oraz dostarczanie wiedzy, potrzebnej każdemu miłośnikowi astronomii. Realizacja celu oparta jest na jak największej aktywności dzieci i dorosłych.

W tym zadaniu Fundacja przekazała szkole zakupioną profesjonalną lunetę.

2. Psucia biologicznego odpadów domowych

Zadaniem będzie upowszechnienie i przypomnienie zasad kompostowania substancji organicznych i segregacji odpadów w warunkach szkolnych i domowych (Gmina promuje finansowo kompostowanie własne przy opłacie za śmieci). W ramach zajęć w części teoretyczno – ćwiczeniowej, uczniowie będą pozyskiwać wiedzę na temat zasad prowadzenia upraw ziół, zbioru i przetwarzania – np. stworzą zielnik domowy lub makietę segregacji (papier, tektura, folia – materiały odpadowe z gosp. domowego, szkoły), zasad zdrowego żywienia z wykorzystaniem matematyki (gramatura, pomiar jednostkowy, jednostki itp.). Pozyskają wiedzę o działaniach ziół, zasadach segregacji odpadów. Działanie praktyczne – uprawa roślin w tym nawożenie kompostem. W celu realizacji działania Fundacja przekazała środki na zakup kompletów pomocy dydaktycznych.

W Szkole Podstawowej w Reptowie prowadzone są zajęcia dodatkowe z:

1. Gier towarzyskich logicznego i strategicznego działania

Grając w gry planszowe czy karciane, można rozwijać umiejętności matematyczne - logiczne myślenie, koncentrację, przewidywanie następstw, umiejętność liczenia w pamięci, ale także

ciekawie spędzić czas wolny. W ramach zadania zakupimy jako Fundacja min.14 gier planszowych lub karcianych ze środków FIO.

2. Maszyn prostych i modeli w ruchu

Zajęcia z kreatywności i wykorzystania wiedzy fizyki i matematyki. Fundacja Społeczny Morzyczyn zakupi zestawy Maszyny Proste. Wraz z zakupionymi zestawami w użyciu znajdują się dziesiątki gotowych lekcji wraz z konspektami ich prowadzenia oraz planem rozwoju kluczowych wartości u uczniów i dorosłych oraz pakiety aktywności pozwalające na samodzielne rozwiązywanie problemów zgodnie z metodą nauczania „hands-on”. Dzięki tym zestawom uczniowie rozwiną swoje umiejętności w zakresie inżynierii projektowej, stosowanej w życiu codziennym. Uczestnicy poznają zasady działania wielu mechanizmów oraz rozwiązań, a także własnoręcznie zbadają ich możliwe zastosowania oraz rozwiną swoje zainteresowanie przedmiotami ścisłymi i inżynierią.

Dodatkowo został już zrealizowany program profilaktyczny dla rodzin pt. Program Wzmacniania Rodzin” – objął on 30 osób.

Realizowany Program to także wysoce wyspecjalizowane wsparcie terapeutyczne. W SP Kobylanka realizowana jest Terapia ręki dla 12 osób. Terapia ręki to przede wszystkim usprawnianie małej motoryki, czyli precyzyjnych ruchów rąk, dłoni i palców. Terapia ręki to również dostarczanie wrażeń dotykowych, umożliwiających poznawanie różnych kształtów, struktur materiałów oraz nabywanie umiejętności ich rozróżniania. Głównym celem terapii ręki jest osiągnięcie samodzielności w zakresie podstawowych czynności życia codziennego. Do innych celów terapii ręki zalicza się także: poprawę umiejętności chwytu, wypracowanie zdolności skupienia uwagi i patrzenia, wzmacnianie koncentracji, poprawę koordynacji wzrokowo-ruchowej, przekraczanie linii środka ciała. Do zajęć zostały zakupione pomoce indywidualne i grupowe.

Na terenie SP Kunowo odbyły się warsztaty z Sensoplastyki. Sensoplastyka wpływa na optymalny rozwój całego organizmu. Stymulując receptory wpływamy na rozwój połączeń nerwowych w mózgu. Im jest ich więcej tym „łatwiej” nam się myśli, tym sprawniej przebiegają wszelkie procesy analizy i syntezy w umyśle zarówno małego dziecka jak i osób dorosłych. Sensoplastyka to marka zajęć rozwojowych dla dzieci w wieku od 0 do 100 lat. Materiały sensoryczne na zajęciach Sensoplastyka opierają się tylko i wyłącznie na wykorzystaniu w 100% bezpiecznych produktów spożywczych.

Wszystkie zajęcia cieszą się ogromną popularnością, często bierze w nich udział większa liczba dzieci i młodzieży niż zakładał projekt. Projekt przynosi też poprawę funkcjonowania dzieci w aspekcie terapeutycznym. W związku z tak dużym zainteresowaniem zaproponowanych przez Fundację Społeczny Morzyczyn form wsparcia, przewidujemy ich dalszą realizację po zakończeniu projektu ze środków własnych Gminy.

Robert Bartosik







# Komunikat o standardach utrzymania dróg w sezonie zimowym 2021/2022 na terenie gminy Kobylanka

## DROGI KRAJOWE

Nr 10 Szczecin — Recz - II standard zimowego utrzymania dróg  
 Niedźwiedź — Zdunowo - V standard zimowego utrzymania dróg  
 Zarządca: GDDKiA O/SZCZECIN Rejon Stargard ul. Bydgoska 13/15  
 Tel. dyżurnego zimowego utrzymania dróg: 694 464 485, 91 578 31 56

## DROGI WOJEWÓDZKIE

Nr 120 Gryfino — Kobylanka - w III standardzie zimowego utrzymania dróg  
 Kobylanka — Motaniec w II standardzie zimowego utrzymania dróg  
 Zarządca: Rejon Dróg Wojewódzkich w Chojnie, ul. Polna 2  
 Tel. kontaktowy: 91 414 15 03, 602 400 047, 602 400 045, 602 400 046

## DROGI POWIATOWE


Drogi powiatowe na terenie gminy Kobylanka są utrzymywane w II, III i V standardzie zimowego utrzymania dróg:  
 Kobylanka — Zieleniewo - II  
 Zieleniewo — Kunowo - III  
 Kobylanka — Stacja kolejowa w Reptowie - V  
 Reptowo za przejazdem PKP w kierunku Cisewa - Cisewo - V  
 Zarządca: Zarząd Dróg Powiatowych w Stargardzie ul. Bydgoska 13/15  
 Tel. kontaktowy: 726 219 885

## DROGI GMINNE

Wszystkie drogi gminne Gminy Kobylanka utrzymywane są w V standardzie zimowego utrzymania dróg:  
 Bielkowo — Jęczydół – Morzyczyn  
 Motaniec — Reptowo  
 Kobylanka — Niedźwiedź  
 Cisewo — Wielichówek  
 Bielkowo — Rekowo – Nieznań  
 Zieleniewo — Miedwiecko  
 Niedźwiedź — Reptowo - przejazd PKP w kierunku Cisewa  
 Zarządca: Urząd Gminy w Kobylance ul. Szkolna 12  
 Tel. kontaktowy: 91 578 85 46  
**Telefon dyżurnego zimowego utrzymania dróg na terenie gminy Kobylanka: 604 821 459**

Standardy zimowego utrzymania dróg według których będzie realizowana umowa			
Standard	Opis stanu utrzymania drogi danego standardu	Dopuszczalne odstępstwa po ustaniu opadów	Dopuszczalne odstępstwa od stwierdzenia wystąpienia zjawiska
II	Jezdnia odśnieżona na całej szerokości, a śliskość zimowa zlikwidowana na całej szerokości łącznie z pobocznymi utwardzonymi	- śnieg luźny - do 4 godzin - śnieg zajeżdżony może występować (cienka warstwa nie utrudniająca ruchu samochodów) - błoto pośniegowe - do 6 godzin	- gołoledź - 3 godz. - szron - 3 godz. - szadź - 3 godz. - śliskość pośniegowa - 4 godz. - lodowica - 4 godz.
III	Jezdnia odśnieżona na całej szerokości, a śliskość zimowa zlikwidowana na: - skrzyżowaniach z drogami twardymi - skrzyżowaniach z liniami kolejowymi - odcinkach o nachyleniu powyżej 4% - przystankach autobusowych	Dotyczy jezdni i poboczy: - śnieg luźny - do 6 godz. - śnieg zajeżdżony (cienka warstwa nie utrudniająca ruchu samochodów) - występuje - zasy - do 6 godz.	W miejscach wyznaczonych: - gołoledź - 5 godz. - szron - 5 godz. - szadź - 5 godz. - śliskość pośniegowa - 6 godz. - lodowica - 5 godz.
IV	Jezdnia odśnieżona na całej szerokości. Jezdnia posypana na odcinkach decydujących o możliwości ruchu, czyli: obiektach mostowych, skrzyżowaniach, zatokach autobusowych, przystankach autobusowych, niebezpiecznych zakrętach, pochyleniach powyżej 4%.	- śnieg luźny - 8 godz. - śnieg zajeżdżony - występuje - języki śnieżne - występują - zasy - do 8 godz.	W miejscach wyznaczonych: - gołoledź - 8 godz. - śliskość pośniegowa - 10 godz. - lodowica - 8 godz.
V	Jezdnia odśnieżona, w miejscach zasp odśnieżony co najmniej jeden pas ruchu z wykonaniem mijanek. Jezdnia posypana na odcinkach decydujących o możliwości ruchu, czyli obiektach mostowych, skrzyżowaniach, zatokach autobusowych, przystankach autobusowych, niebezpiecznych zakrętach, pochyleniach powyżej 4%.	- śnieg luźny - 16 godz. - śnieg zajeżdżony - występuje - nabój śnieżny - występuje - zasy - występują do 24 godz.	W miejscach wyznaczonych: - gołoledź - 8 godz. - śliskość pośniegowa - 10 godz.

# Krew – najcenniejszy dar

 Krew jest lekiem, którego nie można wyprodukować w fabryce. Może powstać tylko w ludzkim organizmie. Oddając krew, pomagamy ratować życie. Krew pełni m.in. funkcję obronną, dostarcza komórkom tlen, odpowiada za transport składników odżywczych do narządów czy utrzymanie stałej, odpowiedniej temperatury ciała. Utrata większej ilości krwi stanowi zagrożenie dla zdrowia i życia człowieka. Gdy w wyniku wypadku czy operacji dojdzie do utraty krwi, jedynym rozwiązaniem na jej uzupełnienie jest przetoczenie jej od dawcy. To, dlatego tak ważne jest krwiodawstwo.

## Kto może zostać dawcą krwi?

Krwiodawcą może zostać osoba w wieku 18 – 65 lat ciesząca się dobrym zdrowiem, a także:

- ważąca co najmniej 50 kilogramów,
- u której w ciągu ostatnich 6 miesięcy nie wykonano akupunktury, tatuażu, przekłucia uszu lub innych części ciała,
- która w ciągu ostatnich 6 miesięcy nie miała wykonanych żadnych zabiegów operacyjnych, endoskopowych i innych diagnostycznych badań (np. gastrokopii, panendoskopii, artroskopii, laparoskopii),
- która w ciągu ostatnich 6 miesięcy nie była leczona krwią i preparatami krwio pochodnymi.

## Gdzie można oddać krew?

Krew można oddać w Regionalnym Centrum Krwiodawstwa i Krwiolecznictwa oraz w jego oddziałach. Inną opcją jest oddanie krwi w mobilnych punktach poboru krwi, tzw. krwiobusach. Często w różnych miastach,



ośrodkach i zakładach pracy organizowane są specjalne akcje, podczas których można oddać krew.

## Jak wygląda oddawanie krwi?


Dzień przed oddaniem krwi warto pić dużo płynów - najlepiej wypić ok. 2 litrów niegazowanej wody mineralnej oraz dobrze wypocząć. Warto również zadbać o dietę. Wskazane są lekkostrawne posiłki z małą ilością tłuszczu. Samo oddawanie krwi jest bezpieczne i wykonywane jest przy użyciu sterylnych, jednorazowych sprzętów. Oddać można albo krew pełną albo tylko wybrane elementy komórkowe krwi (płytki krwi bądź osocze). W pierwszym przypadku zabieg potrwa ok. 10 minut. W przypadku oddawania składników krwi może to potrwać od 30 do 90 minut.

Po oddaniu krwi należy się stosować do zaleceń lekarza i personelu pobierającego krew. Warto odpocząć i zadbać o uzupełnienie energii. Z pewnością pomoże w tym ekwiwalent energetyczny – czekolada lub soki owocowe - jaki otrzymuje każdy krwiodawca po donacji. Dodatkowo dawcy mogą otrzymać zaświadczenie usprawiedliwiające nieobecność w pracy bądź szkole.

Krwiodawcy mogą liczyć również na różnego rodzaju przywileje, choć możliwość uratowania komuś życia wydaje się być największą nagrodą.

## Odśnieżanie dachów



 W związku z rozpoczynającą się zimą i pojawiającymi się opadami śniegu oraz temperaturą powietrza spadającą poniżej 0 st. C., przypominamy wszystkim właścicielom oraz zarządcom obiektów budowlanych o obowiązkach jakie na nich spoczywają. Przede wszystkim należy zwracać uwagę na śnieg zalegający na dachach i w razie konieczności odśnieżać je, aby nie doszło do przeciążenia konstrukcji budynku. Ważne jest również usuwanie sopli, brył, nawisów lodowych oraz śnieżnych mogących zagrozić bezpieczeństwu osób znajdujących się w ich pobliżu. Warto również pamiętać, że wszystkie prace związane z usuwaniem śniegu i lodu z dachów powinny odbywać się zgodnie z zasadami bezpieczeństwa i przepisami BHP.

## Komunikaty GPZO

1. Zgodnie z uchwałą Rady Gminy Kobylanka Nr XXXVIII/236/21 z dnia 28 października 2021 r. **od 1 grudnia 2021 do 28 lutego 2022 r.** w Gminnym Punkcie Odbioru Odpadów nie będą przyjmowane bioodpady, które w całości będą odbierane z miejsc ich wytwarzania, czyli sprzed posesji.

2. W związku z często powtarzającymi się przypadkami niewłaściwego korzystania z kontenerów na używaną odzież i tekstylia (wyrzucanie odzieży i innych przedmiotów przed kontenery, niszczenie kontenerów) od dnia 7 grudnia 2021 r. ww. kontenery będą dostępne tylko na terenie Gminnego Punktu Zbiórki Odpadów w Morzyczynie w godzinach otwarcia GPZO Morzyczyn.

Przypominamy, że Gminny Punkt Zbiórki Odpadów mieści się w Morzyczynie przy ulicy Bolesława Chrobrego 15, tel. 572 766 897.


### Dni i godziny otwarcia:

WTOREK: 6:00 – 11:00, CZWARTEK: 14:00 – 20:00, SOBOTA: 8:00-15:00





# Pamięci jeńców wojennych i pracowników przymusowych

 Przedstawiamy wizualizację formy architektoniczno - przestrzennej upamiętniającej jeńców wojennych i pracowników przymusowych obozu Gemeinschaftslager Belkow, która ma powstać w 2022 r. w Bielkowie w bezpośrednim sąsiedztwie ww. obozu. W dniu 30 listopada 2021 r. Gmina Kobylanka - współzałożyciel projektu Strefa Miedwie – poszukując historii - złożyła wniosek o dofinansowanie ww. przedsięwzięcia w Ministerstwie Kultury i Dziedzictwa Narodowego w Warszawie w ramach programu MIEJSCA PAMIĘCI I TRWAŁE UPAMIĘTNIENIA W KRAJU.

Projekt Strefa Miedwie - poszukując historii realizowany jest od 2018 r. przez Gminę Kobylanka wraz z wolontariuszami ze Szczecińskiej Grupy Eksploracji Podwodnych Gryf w Szczecinie oraz Grupy Warownej Bastion w Szczecinie. W skład formy architektoniczno - przestrzennej, która ma zostać usytuowana w bezpośrednim sąsiedztwie ogrodzenia jednostki wojskowej 102. Batalionu Ochrony w Bielkowie, wejdą:

- plac o pow. ok. 130 m kw., z miejscami parkingowymi, fragmentem zrekonstruowanego ogrodzenia obozowego oraz płytą kamienną o wym. 2 m x 1 m, do której zostanie przymocowana pamiątkowa płyta mosiężna,
- 3 tablice edukacyjne o wymiarach 2,5 m x 1,2 m każda, na której zostaną zamieszczone informacje nt. obozu, relacje więźniów (w tym Pani Wiesławy Gołębiowskiej) oraz informacja o efektach poszukiwań przeprowadzonych dotychczas przez Strefę Miedwie.

Całkowity koszt realizacji zadania wyniesie ok. 72 tys. - jego realizacja będzie możliwa jedynie w przypadku otrzymania dofinansowania z MKiDN na poziomie 80 proc.

Złożenie wniosku nie byłoby możliwe bez przychylności i życzliwości Rejonu Zarządu Infrastruktury Ministerstwa Obrony Narodowej w Szczecinie, Brygady Wsparcia Do-



wodzenia Wielonarodowego Korpusu Północny - Wschód - CSB w Stargardzie i 102. Batalionu Ochrony w Bielkowie, bowiem teren, na którym ma powstać pomnik jest terenem wojskowym (teren ten jest jednak ogólnie dostępny i stanowi pas drogowy drogi dojazdowej do bielkowskiej jednostki).

Obóz Gemeinschaftslager Belkow funkcjonował w latach 1941 – 1944 przy zakładach torpedowych Torpedowaffenplatz Madusee nad j. Miedwie. Trafiło do niego przez te lata ponad 2000 jeńców wojennych i pracowników przymusowych z Francji, Niemiec, Polski, Rosji, Ukrainy i Włoch. Według relacji Pani Wiesławy Gołębiowskiej, która do obozu w Bielkowie trafiła z Warszawy po klęsce Powstania Warszawskiego i do której Strefa Miedwie dotarła w 2018 r., w obozie przebywała również grupa kilkunastu lotników amerykańskich.

Uroczyste odsłonięcie pomnika zaplanowano na 1 września 2022 r.

Marcin Lewicki

## Gminny Punkt Szczepień

mieszczący się w świetlicy wiejskiej w Morzycynie przy ul. Oświaty 1 cały czas działa.

Rejestracja telefoniczna czynna jest od poniedziałku do piątku w godzinach 9:00 – 15:00

pod numerem telefonu 669 487 099.

Obecnie można się zapisywać na pierwszą, drugą lub trzecią dawkę szczepionki.



**Wydawca:** Centrum Kultury i Rekreacji w Kobylance

**Redaktor Naczelny:** Tomasz Skirzyński

**Nakład:** 1800 egz.

Redakcja „Nasza Gmina”, ul. Jeziorna 6, 73-108 Kobylanka

Redakcja zastrzega sobie prawo do skracania tekstów oraz zmiany tytułów.

**Harmonogram wywozu odpadów I kwartał 2022 r.****Komunalne**

Bielkowo	4.01.2022	18.01.2022	1.02.2022	15.02.2022	1.03.2022	15.03.2022	29.03.2022
Cisewo	11.01.2022	25.01.2022	8.02.2022	22.02.2022	8.03.2022	22.03.2022	5.04.2022
Gajęcki Ług	11.01.2022	25.01.2022	8.02.2022	22.02.2022	8.03.2022	22.03.2022	5.04.2022
Jęczydół i Morzyczyn 4,5	4.01.2022	18.01.2022	1.02.2022	15.02.2022	1.03.2022	15.03.2022	29.03.2022
Kałęga	4.01.2022	18.01.2022	1.02.2022	15.02.2022	1.03.2022	15.03.2022	29.03.2022
Kobylanka	12.01.2022	26.01.2022	9.02.2022	23.02.2022	9.03.2022	23.03.2022	6.04.2022
Kunowo	7.01.2022	20.01.2022	3.02.2022	17.02.2022	3.03.2022	17.03.2022	31.03.2022
Miedwiecko	7.01.2022	20.01.2022	3.02.2022	17.02.2022	3.03.2022	17.03.2022	31.03.2022
Morzyczyn	5.01.2022	19.01.2022	2.02.2022	16.02.2022	2.03.2022	16.03.2022	30.03.2022
Motaniec	4.01.2022	18.01.2022	1.02.2022	15.02.2022	1.03.2022	15.03.2022	29.03.2022
Niedźwiedź	11.01.2022	25.01.2022	8.02.2022	22.02.2022	8.03.2022	22.03.2022	5.04.2022
Nowa Kobylanka	4.01.2022	18.01.2022	1.02.2022	15.02.2022	1.03.2022	15.03.2022	29.03.2022
Rekowo	4.01.2022	18.01.2022	1.02.2022	15.02.2022	1.03.2022	15.03.2022	29.03.2022
Reptowo	2022-01-11	25.01.2022	8.02.2022	22.02.2022	8.03.2022	22.03.2022	5.04.2022
Wielichówko	11.01.2022	25.01.2022	8.02.2022	22.02.2022	8.03.2022	22.03.2022	5.04.2022
Zagość	7.01.2022	20.01.2022	3.02.2022	17.02.2022	3.03.2022	17.03.2022	31.03.2022
Zieleniewo i ul. Brzozowa w Morzyczynie	7.01.2022	20.01.2022	3.02.2022	17.02.2022	3.03.2022	17.03.2022	31.03.2022
Morawsko, Morzyczyn - Hiszpańska dz.1497, Ustronie, Niedźwiedź - 26 B, 52/22	13.01.2022	27.01.2022	10.02.2022	24.02.2022	10.03.2022	24.03.2022	7.04.2022

**Selektywne**

Bielkowo	8.01.2022	4.02.2022	4.03.2022	1.04.2022
Cisewo	20.01.2022	17.02.2022	17.03.2022	14.04.2022
Gajęcki Ług	7.01.2022	3.02.2022	3.03.2022	31.03.2022
Jęczydół i Morzyczyn 4,5	8.01.2022	4.02.2022	4.03.2022	1.04.2022
Kałęga	7.01.2022	3.02.2022	3.03.2022	31.03.2022
Kobylanka	27.01.2022	24.02.2022	24.03.2022	22.04.2022
Kobylanka osiedla Zalesie I i II, Zielone, Nowy Horyzont, Kwiatowe	28.01.2022	25.02.2022	25.03.2022	23.04.2022
Kunowo	14.01.2022	11.02.2022	11.03.2022	8.04.2022
Miedwiecko	14.01.2022	11.02.2022	11.03.2022	8.04.2022
Morzyczyn	13.01.2022	10.02.2022	10.03.2022	7.04.2022
Motaniec	7.01.2022	3.02.2022	3.03.2022	31.03.2022
Niedźwiedź	7.01.2022	3.02.2022	3.03.2022	31.03.2022
Nowa Kobylanka	7.01.2022	3.02.2022	3.03.2022	31.03.2022
Rekowo	8.01.2022	4.02.2022	4.03.2022	1.04.2022
Reptowo	20.01.2022	17.02.2022	17.03.2022	14.04.2022
Wielichówko	20.01.2022	17.02.2022	17.03.2022	14.04.2022
Zagość	14.01.2022	11.02.2022	11.03.2022	8.04.2022
Zieleniewo i ul. Brzozowa w Morzyczynie	14.01.2022	11.02.2022	11.03.2022	8.04.2022

**Biodegradowalne**

Bielkowo	25.01.2022	22.02.2022	22.03.2022	5.04.2022
Cisewo	4.01.2022	1.02.2022	1.03.2022	29.03.2022
Gajęcki Ług	4.01.2022	1.02.2022	1.03.2022	29.03.2022
Jęczydół i Morzyczyn 4,5	25.01.2022	22.02.2022	22.03.2022	5.04.2022
Kałęga	4.01.2022	1.02.2022	1.03.2022	29.03.2022
Kobylanka	5.01.2022	2.02.2022	2.03.2022	30.03.2022
Kobylanka osiedla Zalesie I i II, Zielone, Nowy Horyzont, Kwiatowe	5.01.2022	2.02.2022	2.03.2022	30.03.2022
Kunowo	5.01.2022	2.02.2022	2.03.2022	30.03.2022
Miedwiecko	25.01.2022	22.02.2022	22.03.2022	5.04.2022
Morzyczyn	26.01.2022	23.02.2022	23.03.2022	6.04.2022
Motaniec	4.01.2022	1.02.2022	1.03.2022	29.03.2022
Niedźwiedź	4.01.2022	1.02.2022	1.03.2022	29.03.2022
Nowa Kobylanka	4.01.2022	1.02.2022	1.03.2022	29.03.2022
Rekowo	25.01.2022	22.02.2022	22.03.2022	5.04.2022
Reptowo	4.01.2022	1.02.2022	1.03.2022	29.03.2022
Wielichówko	4.01.2022	1.02.2022	1.03.2022	29.03.2022
Zagość	25.01.2022	22.02.2022	22.03.2022	5.04.2022
Zieleniewo i ul. Brzozowa w Morzyczynie	25.01.2022	22.02.2022	22.03.2022	5.04.2022