

# XY014#

dojście do istniejących posesji

strefa zieleni wysokiej

okrągłe siedzisko

alejka z ławkami  
poidełko dla ptaków  
utwardzona scena

przystanek  
strefa łąki kwietnej  
tablica informacyjna

istniejący krzyż

aksonometria skweru



przekrój A-A, skala 1:200



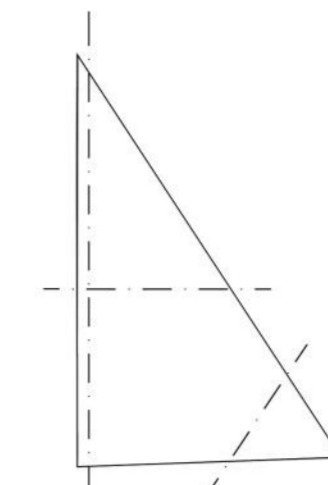
przekrój B-B, skala 1:200



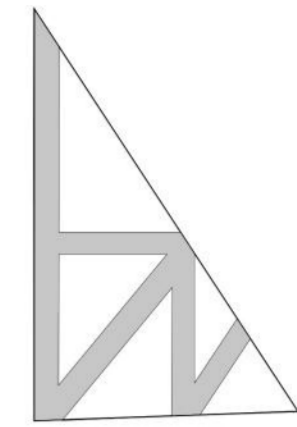
zagospodarowanie terenu, skala 1:500

## LEGENDA

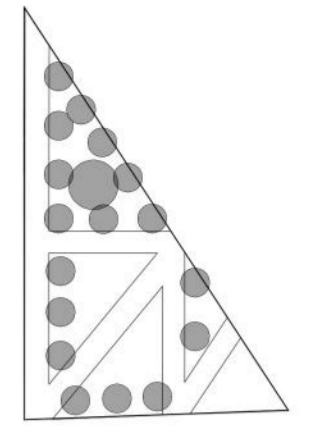
- zakres opracowania
- ścieżki projektowane
- zieleni niska
- krzewy
- utwardzona scena
- klon żółty  
Acer platanoides
- buk zwyczajny czerwony  
Fagus sylvatica
- lipa drobnolistna  
Tilia cordata
- kwiaty ozdobne
- łąka kwietna
- istniejący krzyż
- przystanek autobusowy
- ławka
- śmietnik
- źródłko
- poidełko dla ptaków
- siedzisko okrągłe
- tablica informacyjna
- oznaczenie przekroju
- oznaczenie miejsca wykonywania wizualizacji



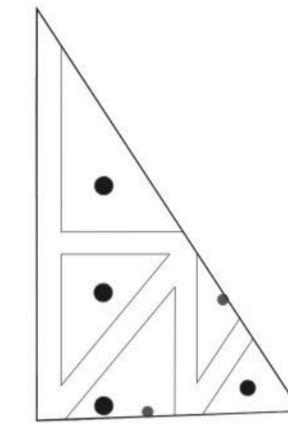
osie kompozycyjne wynikające z głównych kierunków komunikacji



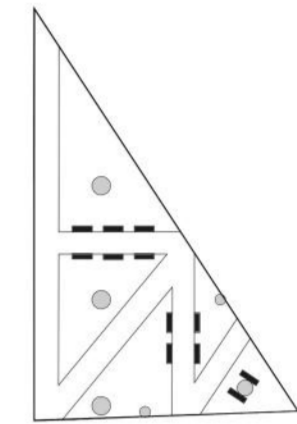
wyznaczenie ścieżek i obszarów funkcjonalnych



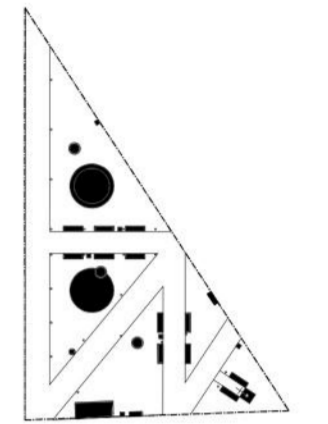
podkreślenie układu zieleni wysoką niekolidującą z istniejącą infrastrukturą



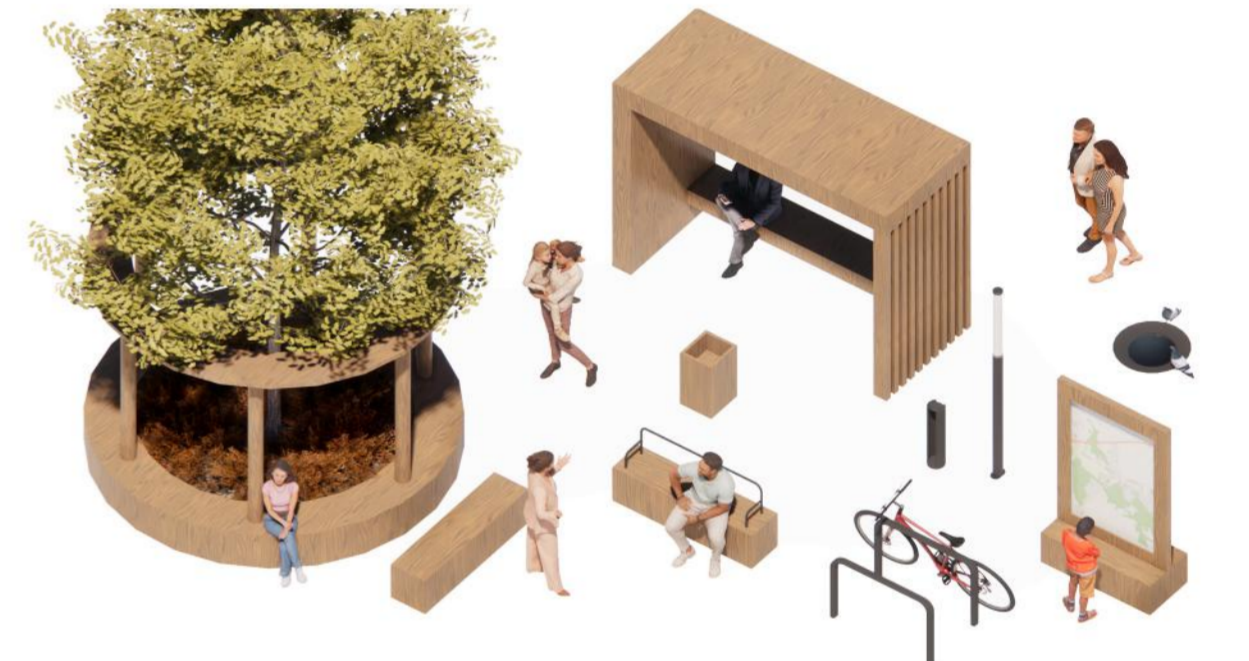
wyznaczenie lokalizacji głównych elementów zagospodarowania terenu



podkreślenie atrakcyjnych miejsc wypoczynkowych ławkami



uzupełnienie zagospodarowania małą architekturą



aksonometria małej architektury



wizualizacja nr 1



wizualizacja nr 2



wizualizacja nr 3