








LEGENDA:

-  Obszar prowadzenia robót
-  Roboty wykonane w etapie nr 1 i 2
-  A-14 Znaki projektowane
-  Znaki istniejące
-  Znaki istniejące do zdjęcia/zasłonięcia
-  Granice działek
-  Projektowane U-20a,b,c

INWESTOR			
GMINA KOBYLANKA ul. Szkolna 12, 73-108 Kobylanka			
TEMAT			
Budowa ul. Nad Miedwianką w Morzyczynie, wraz z przebudową dróg wewnętrznych - ulicy Paprociowej, Wrzosowej, Iglastej, Tartakowej, Trzciniowej, Szuwarowej, Jeziornej oraz Nad Miedwianką w Morzyczynie			
Projektant/opracował	Nr uprawnień	Specjalność	Podpis
mgr inż. Robert Hartuna	ZAP/0197/POOD/12	Projektowanie bez ograniczeń w specjalności drogowej	
CZASOWA ORGANIZACJA RUCHU			
NAZWA RYS.			
Plansza czasowej organizacji ruchu - ETAP 3			
DATA	BRANŻA	SKALA	NUMER RYS.
01.2024	Drogowa/ORC	1:1000	3