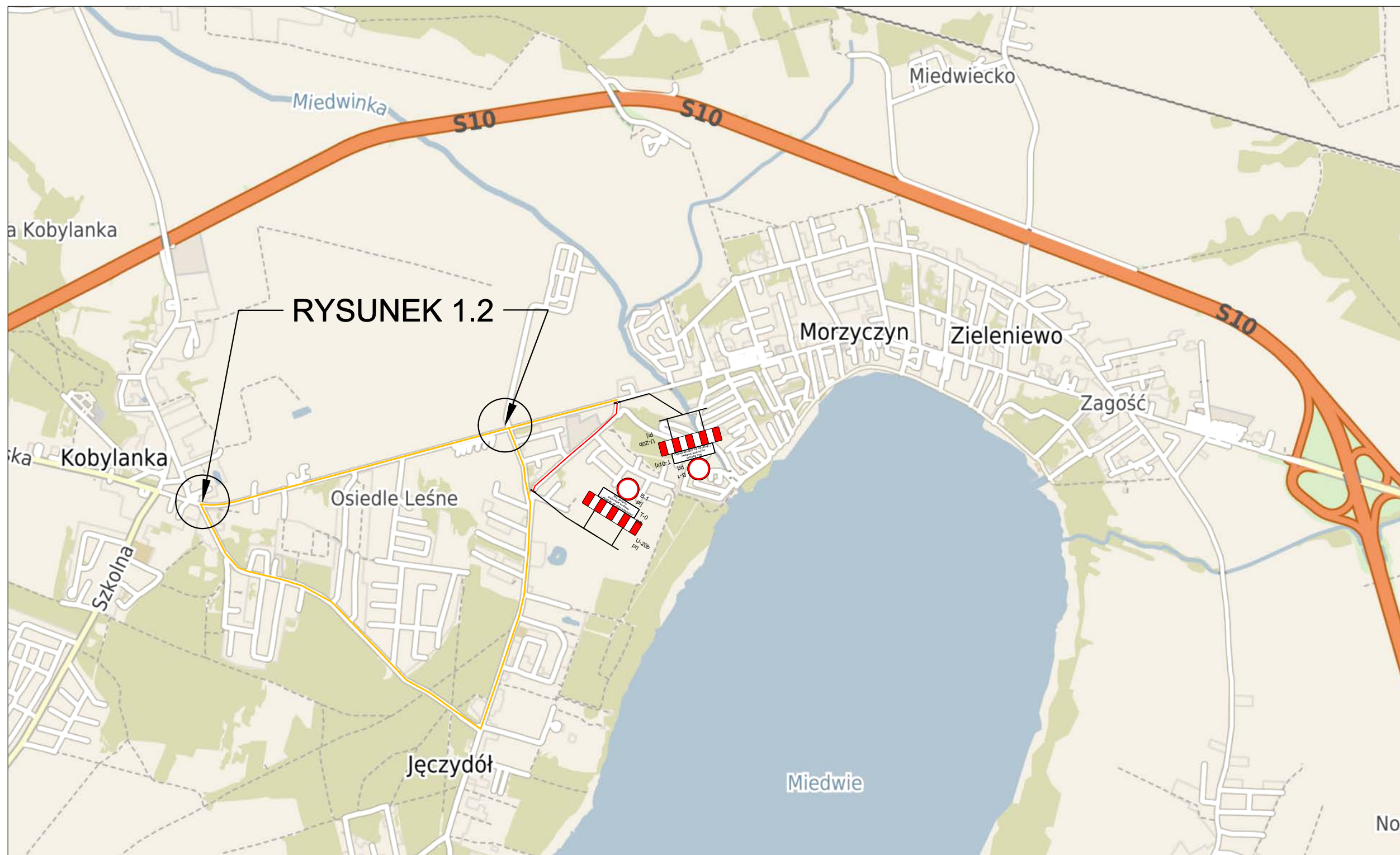



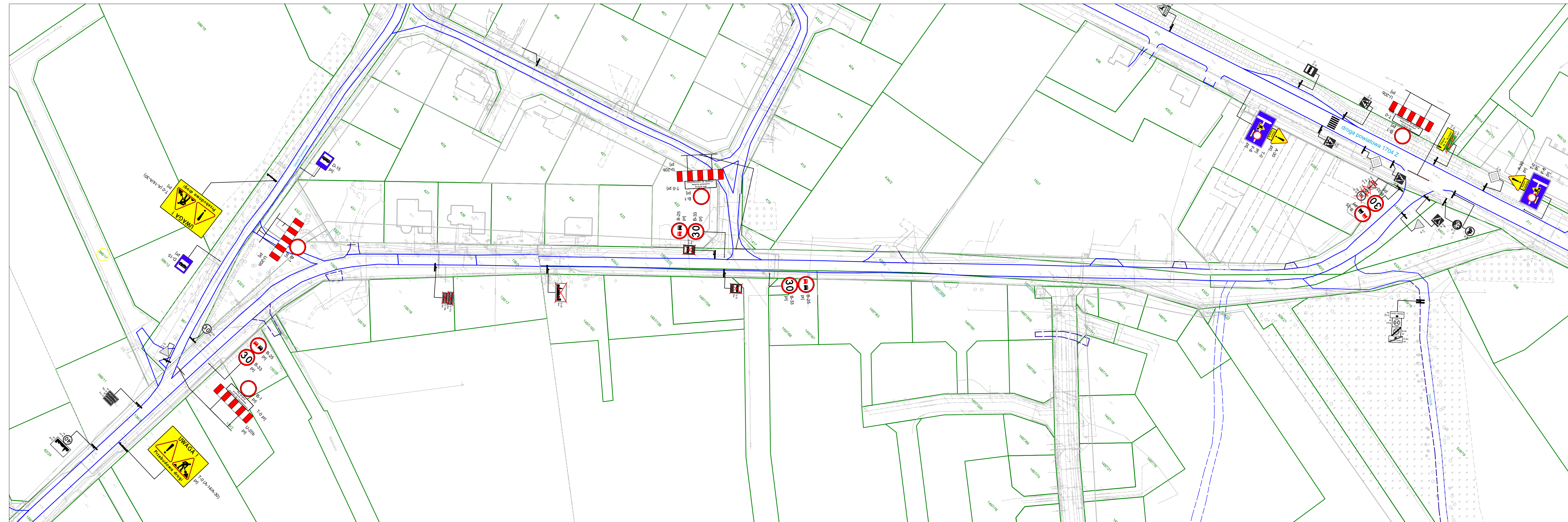
Nazwa inwestycji:		Przebudowa drogi gminnej 450014 Z Jęczydół - Morzyczyn wraz z dwoma bocznymi odcinkami			Zamawiający:	
					GMINA KOBYLANKA	
Data:	Adres inwestycji:	województwo zachodniopomorskie, powiat stargardzki, gmina Kobylanka			Wykonawca Robót Budowlanych:	
Październik 2022	Obiekt:	Droga gminna 450014 Z			TAUBER POLSKA SP. z o.o.	
Tytuł rysunku:		Skala:	Etap:	Rysunek:	Projektant:	
Projekt czasowej organizacji ruchu		1:25000	0	0.1	BRD Kozłowski	
		Plan orientacyjny				
	Imię i nazwisko	Podpis	Branża	Specjalność		
Opracował:	mgr inż. Krzysztof Kozłowski		Drogowa	Inżynieria ruchu drogowego		
Projektował:	mgr inż. Krzysztof Kozłowski			Inżynieria ruchu drogowego		
Sprawił:	mgr inż. Krzysztof Kozłowski			Inżynieria ruchu drogowego		



- alternatywna droga dojazdu
- odcinek przebudowywanej drogi

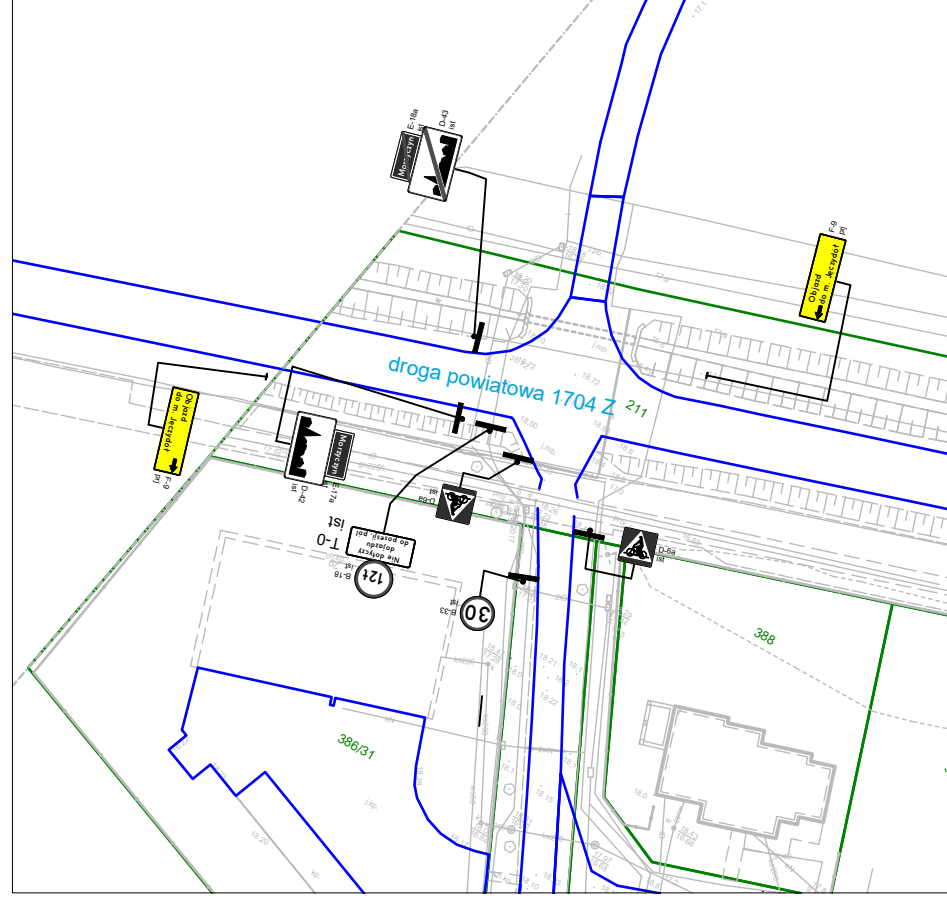
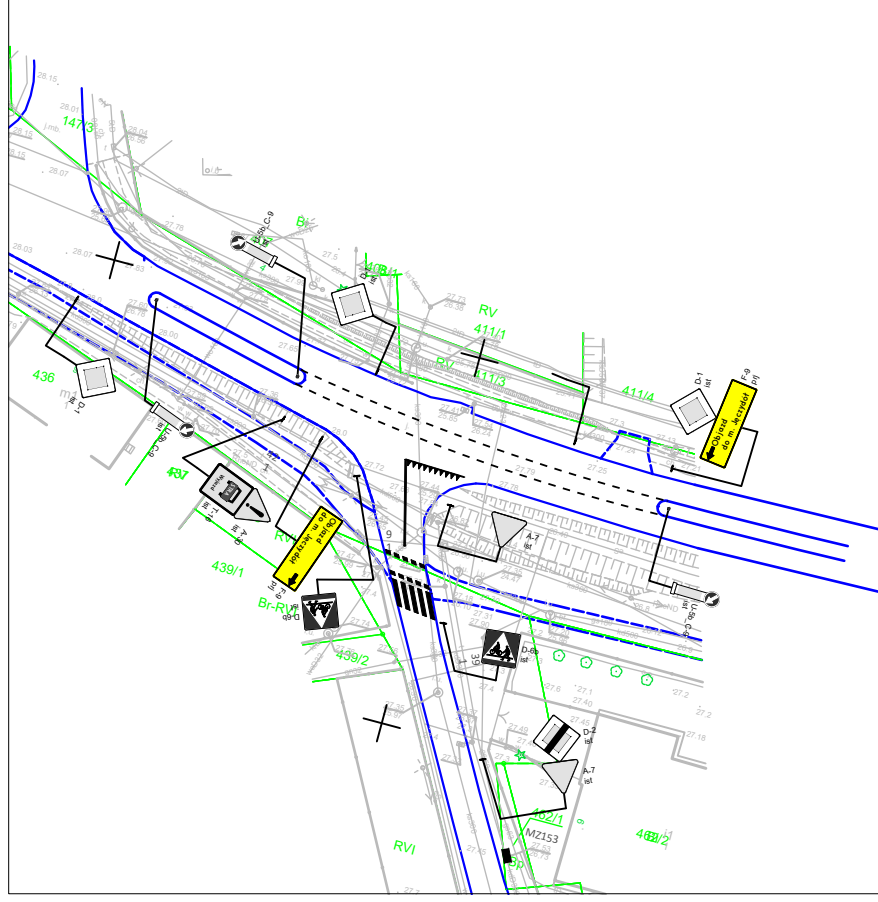
Nazwa inwestycji: Przebudowa drogi gminnej 450014 Z Jęczydół - Morzyczyn wraz z dwoma bocznymi odcinkami				Zamawiający: GMINA KOBYLANKA	
Data: Październik 2022	Adres inwestycji: województwo zachodniopomorskie, powiat stargardzki, gmina Kobylanka			Wykonawca Robót Budowlanych: TAUBER POLSKA SP. z o.o.	
Tytuł rysunku: Projekt czasowej organizacji ruchu				Skala: 1:25000	Etap: 1
				Rysunek: 1.0	Projektant: 
				Plan orientacyjny	
	Imię i nazwisko	Podpis	Branża	Specjalność	
Opracował:	mgr inż. Krzysztof Kozłowski		Drogowa	Inżynieria ruchu drogowego	
Projektował:	mgr inż. Krzysztof Kozłowski			Inżynieria ruchu drogowego	
Sprawił:	mgr inż. Krzysztof Kozłowski			Inżynieria ruchu drogowego	

**Roboty należy podetapować tak aby zapewnić dojazd do nieruchomości z jednej lub drugiej strony drogi!!!
Do oznakowania podetapów stosować schematy zabezpieczeń rysunki od 4.1 do 4.10**



- Legenda:**
- znak poziomy istniejący
 - znak pionowy istniejący
 - znak pionowy proj.
 - linia ustawienia projektowanego wygrozdzenia
 - projektowane urządzenie BRD

Nazwa inwestycji: Przebudowa drogi gminnej 450014 Z Jęczmydół - Morzyczyn wraz z dwoma bocznymi odcinkami		Zamawiający: GMINA KOBYLANKA	
Data: Październik 2022		Wykonawca Robót Budowlanych: TAUBER POLSKA SP. z o.o.	
Adres inwestycji: województwo zachodniopomorskie, powiat stargardzki, gmina Kobylanka		Projektant: BRD Kozłowski	
Obiekt: Droga gminna 450014 Z		Rysunek: 1.1	
Typ rysunku: Projekt czasowej organizacji ruchu		Skala: 1:1000	
Etap: 1		Plan sytuacyjny	
Imię i nazwisko		Specjalność	
Opracował: mgr inż. Krzysztof Kozłowski	Podpis	Branża	
Projektował: mgr inż. Krzysztof Kozłowski		Droga	
Sprawił: mgr inż. Krzysztof Kozłowski		Inżynieria ruchu drogowego	
		Inżynieria ruchu drogowego	



Nazwa inwestycji: Przebudowa drogi gminnej 450014 Z Jęczydół - Morzyczyn wraz z dwoma bocznymi odcinkami		Zamawiający: GMINA KOBYLANKA	
Adres inwestycji: województwo zachodniopomorskie, powiat stargardzki, gmina Kobylanka		Wykonawca Robót Budowlanych: TAUBER POLSKA SP. z o.o.	
Data: Październik 2022		Objekt: Droga gminna 450014 Z	
Tytuł rysunku: Projekt czasowej organizacji ruchu			
Skala: 1:1000		Etap: 1	Rysunek: 1.2
Imię i nazwisko		Podpis	Branża
Opracował: mgr inż. Krzysztof Kozłowski			Specjalność
Projektował: mgr inż. Krzysztof Kozłowski			Inżynieria ruchu drogowego
Sprawił: mgr inż. Krzysztof Kozłowski			Inżynieria ruchu drogowego


Legenda:

-  znak poziomy istniejący
-  znak pionowy istniejący
-  znak pionowy proj.
-  linia ustawienia projektowanego wygradzenia
-  projektowane urządzenie BRD



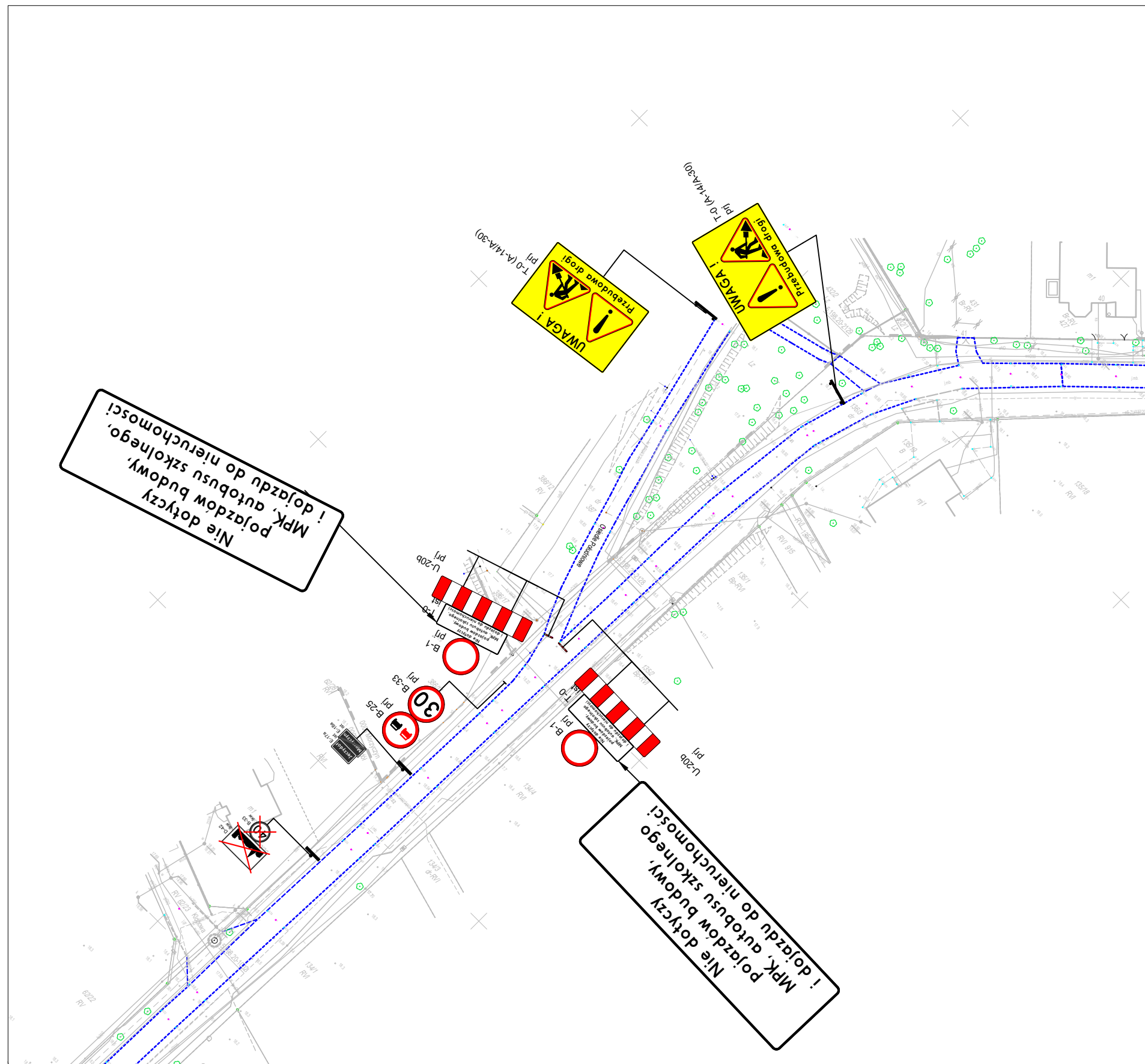


- alternatywna droga dojazdu
- odcinek przebudowywanej drogi






Nazwa inwestycji:		Przebudowa drogi gminnej 450014 Z Jęczydół - Morzyczyn wraz z dwoma bocznymi odcinkami		Zamawiający:		GMINA KOBYLANKA	
Data:		Październik 2022		Wykonawca Robót Budowlanych:		TAUBER POLSKA SP. z o.o.	
Adres inwestycji:		województwo zachodniopomorskie, powiat stargardzki, gmina Kobylanka		Obiekt:		Droga gminna 450014 Z	
Tytuł rysunku:				Skala:	Etap:	Rysunek:	Projektant:
Projekt czasowej organizacji ruchu				1:25000	2	2.0	
				Plan orientacyjny			
				Specjalność			
				Inżynieria ruchu drogowego			
Opracował:	mgr inż. Krzysztof Kozłowski	Podpis		Drogowa	Inżynieria ruchu drogowego		
Projektował:	mgr inż. Krzysztof Kozłowski				Inżynieria ruchu drogowego		
Sprawił:	mgr inż. Krzysztof Kozłowski				Inżynieria ruchu drogowego		

Roboty należy podetapować tak aby zapewnić dojazd do nieruchomości i przejazd autobusów !!!

Do oznakowania podetapów stosować schematy zabezpieczeń rysunki od 4.1 do 4.10



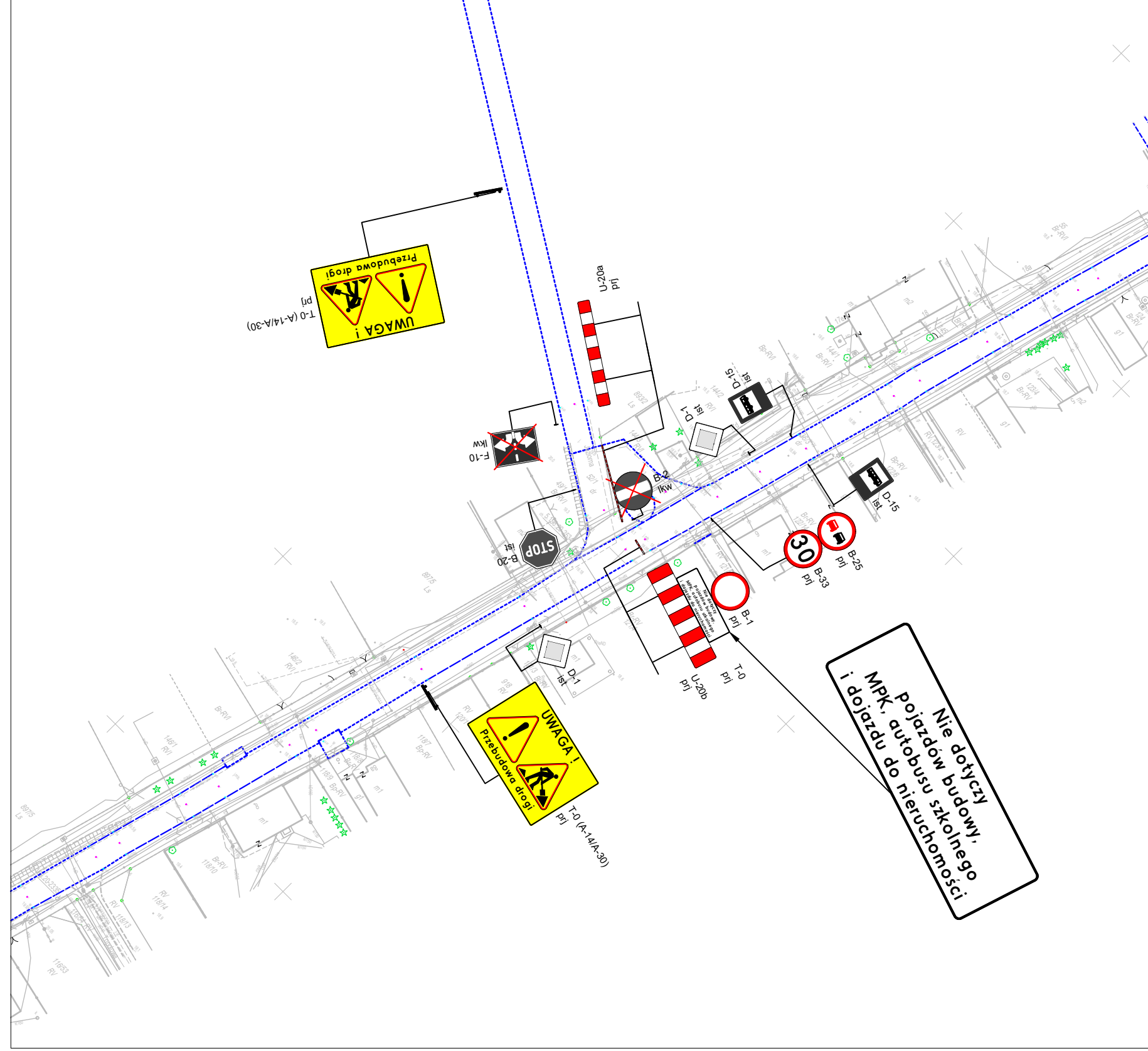
Nazwa inwestycji:		Zamawiający:	
Przebudowa drogi gminnej 450014 Z Jęczydół - Morzyczyn wraz z dwoma bocznymi odcinkami		GMINA KOBYLANKA	
Adres inwestycji: województwo zachodniopomorskie, powiat stargardzki, gmina Kobylanka		Wykonawca Robót Budowlanych: TAUBER POLSKA SP. z o.o.	
Obiekt: Droga gminna 450014 Z		Projektant:	
Tytuł rysunku: Projekt czasowej organizacji ruchu		Skala: 1:1000	Rysunek: 2.1
Imię i nazwisko		Plan sytuacyjny	
Opracował:	mgr inż. Krzysztof Kozłowski	Specjalność	
Projektował:	mgr inż. Krzysztof Kozłowski	Inżynieria ruchu drogowego	
Sprawdził:	mgr inż. Krzysztof Kozłowski	Inżynieria ruchu drogowego	
Podpis		Branża	
Drogowa		Drogowa	

- Legenda:**
-  znak poziomy istniejący
 -  znak pionowy istniejący
 -  znak pionowy proj.
 -  linia ustawienia projektowanego wygradzenia
 -  projektowane urządzenie BRD








Roboty należy podetapować tak aby zapewnić dojazd do nieruchomości i przejazd autobusów !!!

Do oznakowania podetapów stosować schematy zabezpieczeń rysunki od 4.1 do 4.10

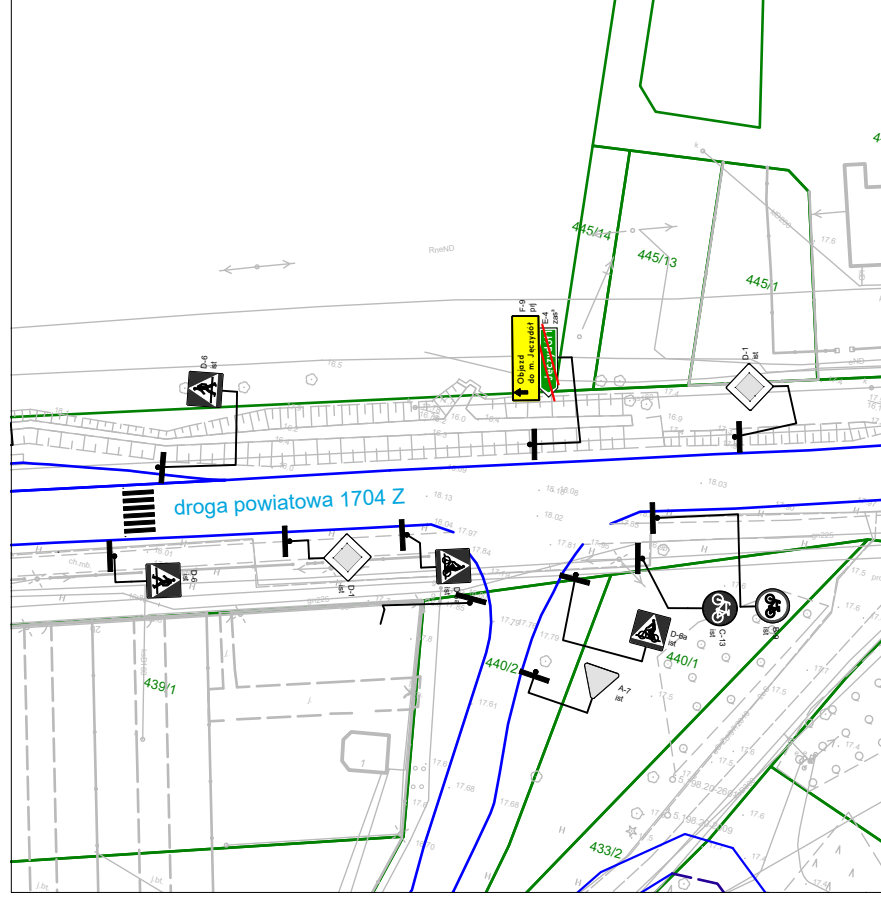
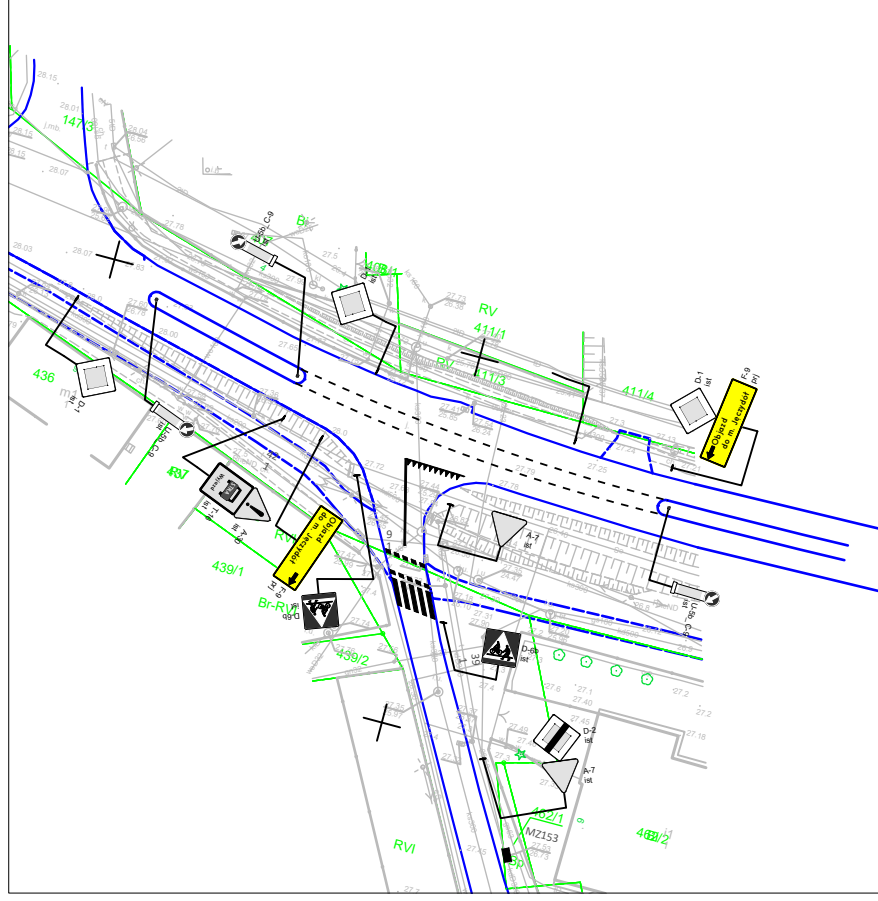


Nazwa inwestycji: Przebudowa drogi gminnej 450014 Z Jęczydół - Morzyczyn wraz z dwoma bocznymi odcinkami		Zamawiający: GMINA KOBYLANKA	
Data: Październik 2022		Wykonawca Robót Budowlanych: TAUBER POLSKA SP. z o.o.	
Adres inwestycji: województwo zachodniopomorskie, powiat stargardzki, gmina Kobylanka		Obiekt: Droga gminna 450014 Z	
Tytuł rysunku: Projekt czasowej organizacji ruchu			
Imię i nazwisko mgr inż. Krzysztof Kozłowski		Rysunek: 2.2	
Podpis		Skala: 1:1000	
Opracował: mgr inż. Krzysztof Kozłowski		Etap: 2	
Projektował: mgr inż. Krzysztof Kozłowski		Plan sytuacyjny	
Sprawdził: mgr inż. Krzysztof Kozłowski		Specjalność Inżynieria ruchu drogowego	
		Branża Drogowa	
		Inżynieria ruchu drogowego	
		Inżynieria ruchu drogowego	

Legenda:

-  znak poziomy istniejący
-  znak pionowy istniejący
-  znak pionowy proj.
-  linia ustawienia projektowanego wygradzenia
-  projektowane urządzenie BRD

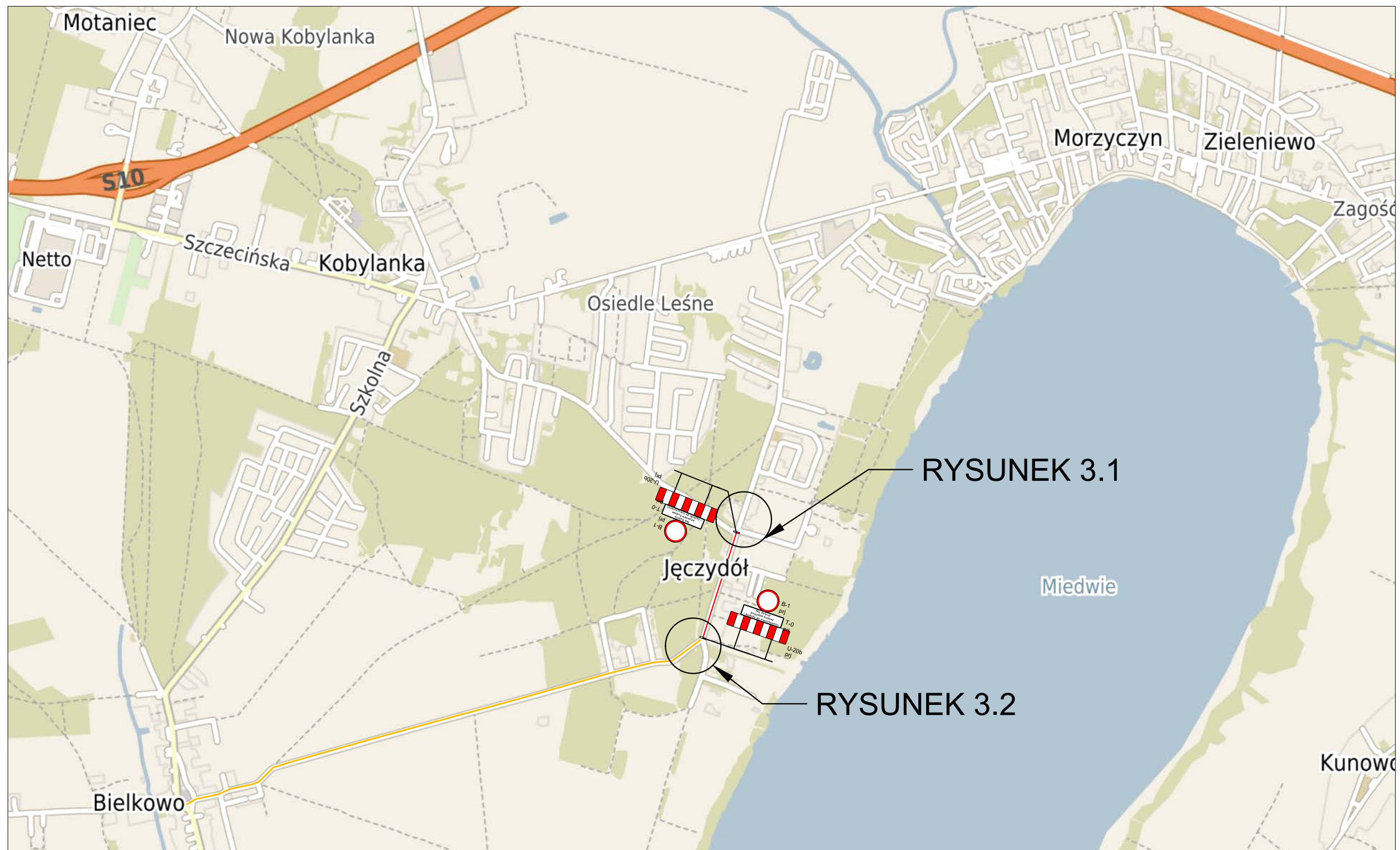




Nazwa inwestycji:		Zamawiający:	
Przebudowa drogi gminnej 450014 Z Jęczydół - Morzyczyn wraz z dwoma bocznymi odcinkami		GMINA KOBYLANKA	
Adres inwestycji:		Wykonawca Robót Budowlanych:	
województwo zachodniopomorskie, powiat stargardzki, gmina Kobylanka		TAUBER POLSKA SP. z o.o.	
Obiekt:		Droga gminna 450014 Z	
Tytuł rysunku:			
Projekt czasowej organizacji ruchu			
Skala:		Rysunek:	
1:1000		2.3	
Etap:		2	
Plan sytuacyjny		Specjalność	
Inżynieria ruchu drogowego		Inżynieria ruchu drogowego	
Inżynieria ruchu drogowego		Inżynieria ruchu drogowego	
Inżynieria ruchu drogowego		Inżynieria ruchu drogowego	
Imię i nazwisko		Podpis	
mgr inż. Krzysztof Kozłowski			
mgr inż. Krzysztof Kozłowski			
mgr inż. Krzysztof Kozłowski			
Opracował:		Branża	
mgr inż. Krzysztof Kozłowski		Drogowa	
Projektował:			
mgr inż. Krzysztof Kozłowski			
Sprawdził:			
mgr inż. Krzysztof Kozłowski			
Projektant:		Projektant:	
BRD Kozłowski		BRD Kozłowski	

Legenda:

-  znak poziomy istniejący
-  znak pionowy istniejący
-  znak pionowy proj.
-  linia ustawienia projektowanego wygradzenia
-  projektowane urządzenie BRD



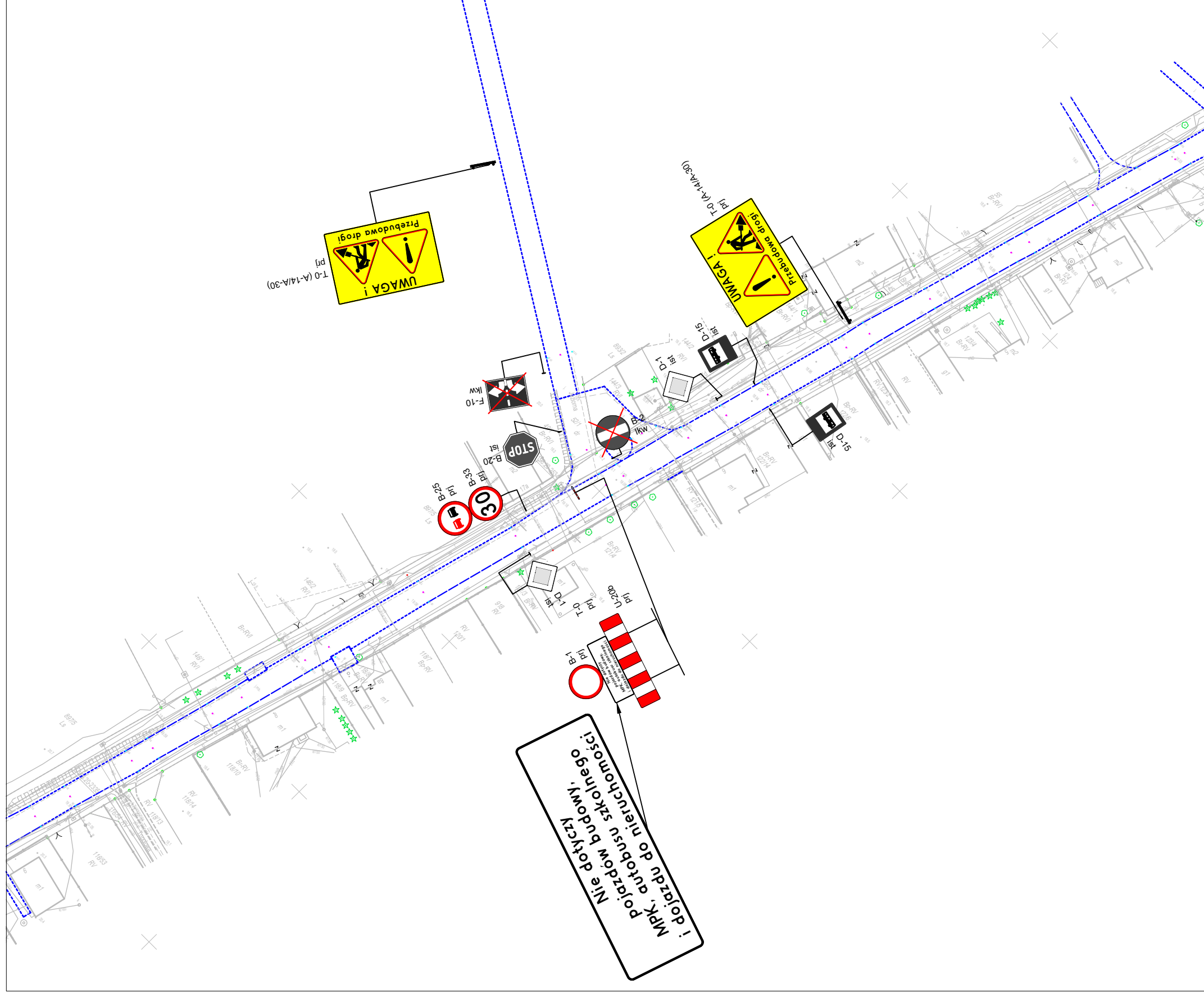
- alternatywna droga dojazdu
- odcinek przebudowywanej drogi

Nazwa inwestycji:		Przebudowa drogi gminnej 450014 Z Jęczydół - Morzyczyn wraz z dwoma bocznymi odcinkami		Zamawiający:		GMINA KOBYLANKA	
Data:	Październik 2022	Adres inwestycji: województwo zachodniopomorskie, powiat stargardzki, gmina Kobylanka		Wykonawca Robót Budowlanych:		TAUBER POLSKA SP. z o.o.	
Tytuł rysunku:		Projekt czasowej organizacji ruchu		Skala:	1:25000	Etap:	3
				Rysunek:	3.0	Projektant:	
				Plan orientacyjny			
				Specjalność			
Opracował:	mgr inż. Krzysztof Kozłowski	Podpis		Drogowa	Inżynieria ruchu drogowego		
Projektował:	mgr inż. Krzysztof Kozłowski				Inżynieria ruchu drogowego		
Sprawdził:	mgr inż. Krzysztof Kozłowski				Inżynieria ruchu drogowego		



Roboty należy podetapować tak aby zapewnić dojazd do nieruchomości i przejazd autobusów !!!

Do oznakowania podetapów stosować schematy zabezpieczeń rysunki od 4.1 do 4.10

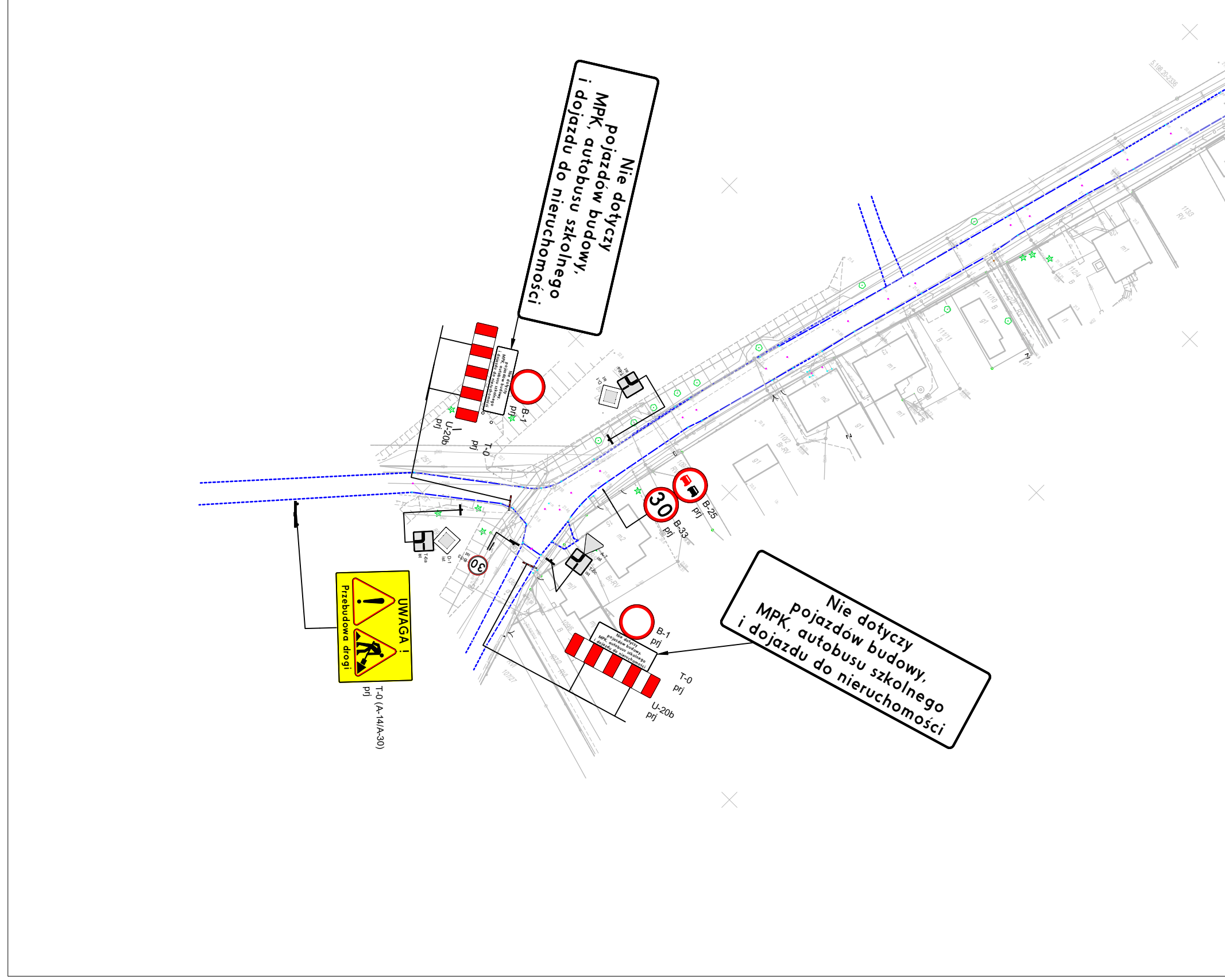


Nazwa inwestycji:		Zamawiający:	
Przebudowa drogi gminnej 450014 Z Jęczydół - Morzyczyn wraz z dwoma bocznymi odcinkami		GMINA KOBYLANKA	
Adres inwestycji:		Wykonawca Robót Budowlanych:	
województwo zachodniopomorskie, powiat stargardzki, gmina Kobylanka		TAUBER POLSKA SP. z o.o.	
Obiekt:		Droga gminna 450014 Z	
Tytuł rysunku:			
Projekt czasowej organizacji ruchu			
Skala:		Rysunek:	
1:1000		3.1	
Etap:		3	
Plan sytuacyjny		Specjalność	
Inżynieria ruchu drogowego		Inżynieria ruchu drogowego	
Inżynieria ruchu drogowego		Inżynieria ruchu drogowego	
Imię i nazwisko		Branża	
mgr inż. Krzysztof Kozłowski		Drogowa	
mgr inż. Krzysztof Kozłowski		Podpis	
mgr inż. Krzysztof Kozłowski		Opracował:	
		Projektował:	
		Sprawdził:	

- Legenda:**
- znak poziomy istniejący
 - znak pionowy istniejący
 - znak pionowy proj.
 - linia ustawienia projektowanego wygradzenia
 - projektowane urządzenia BRD




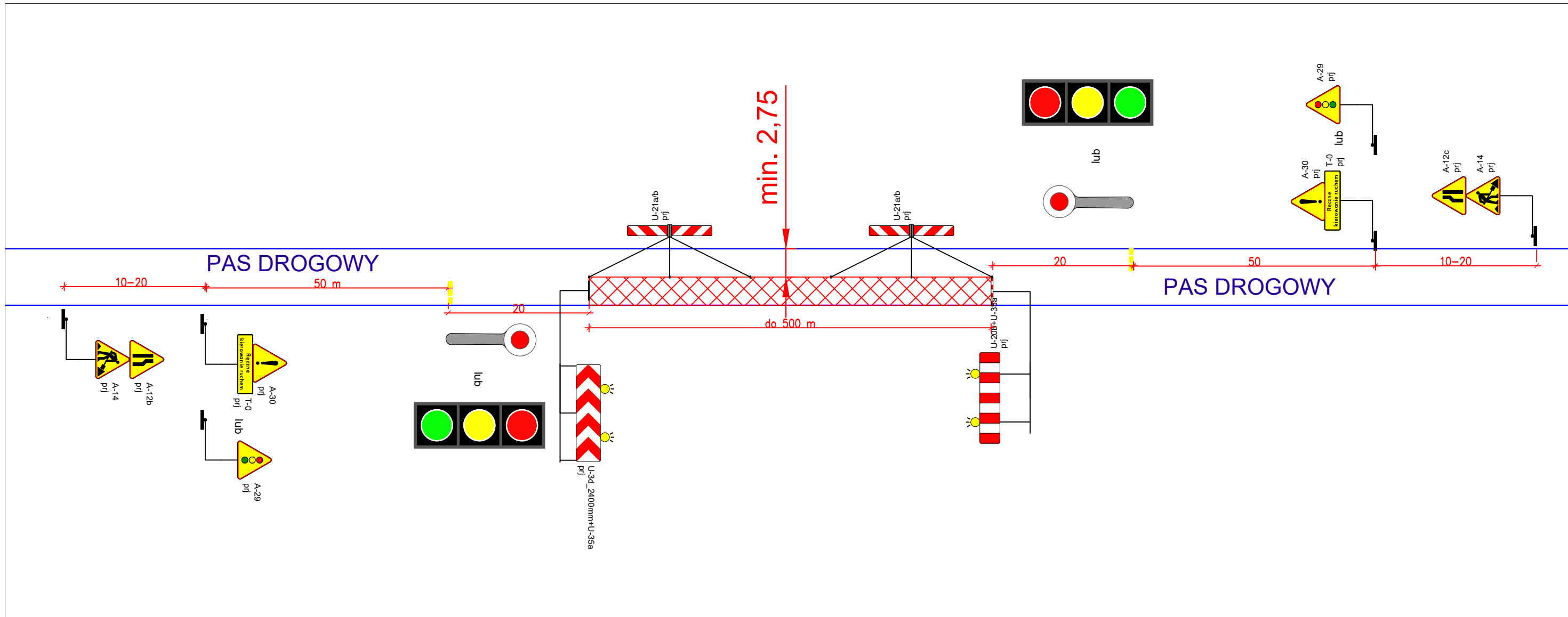
Roboty należy podetapować tak aby zapewnić dojazd do nieruchomości i przejazd autobusów !!!
 Do oznakowania podetapów stosować schematy zabezpieczeń rysunki od 4.1 do 4.10








Nazwa inwestycji: Przebudowa drogi gminnej 450014 Z Jęczyddół - Morzyczyn wraz z dwoma bocznymi odcinkami		Zamawiający: GMINA KOBYLANKA	
Adres inwestycji: województwo zachodniopomorskie, powiat stargardzki, gmina Kobylanka		Wykonawca Robót Budowlanych: TAUBER POLSKA SP. z o.o.	
Data: Październik 2022		Obiekt: Droga gminna 450014 Z	
Tytuł rysunku: Projekt czasowej organizacji ruchu			
Imię i nazwisko mgr inż. Krzysztof Kozłowski		Rysunek: 3.2	
Podpis		Etap: 3	
Opracował: mgr inż. Krzysztof Kozłowski		Skala: 1:1000	
Projektował: mgr inż. Krzysztof Kozłowski		Plan sytuacyjny	
Sprawdził: mgr inż. Krzysztof Kozłowski		Specjalność	
		Inżynieria ruchu drogowego	
		Inżynieria ruchu drogowego	
		Inżynieria ruchu drogowego	

- Legenda:**
- znak poziomy istniejący
 - znak pionowy istniejący
 - znak pionowy proj.
 - linia ustawienia projektowanego wygradzenia
 - projektowane urządzenie BRD




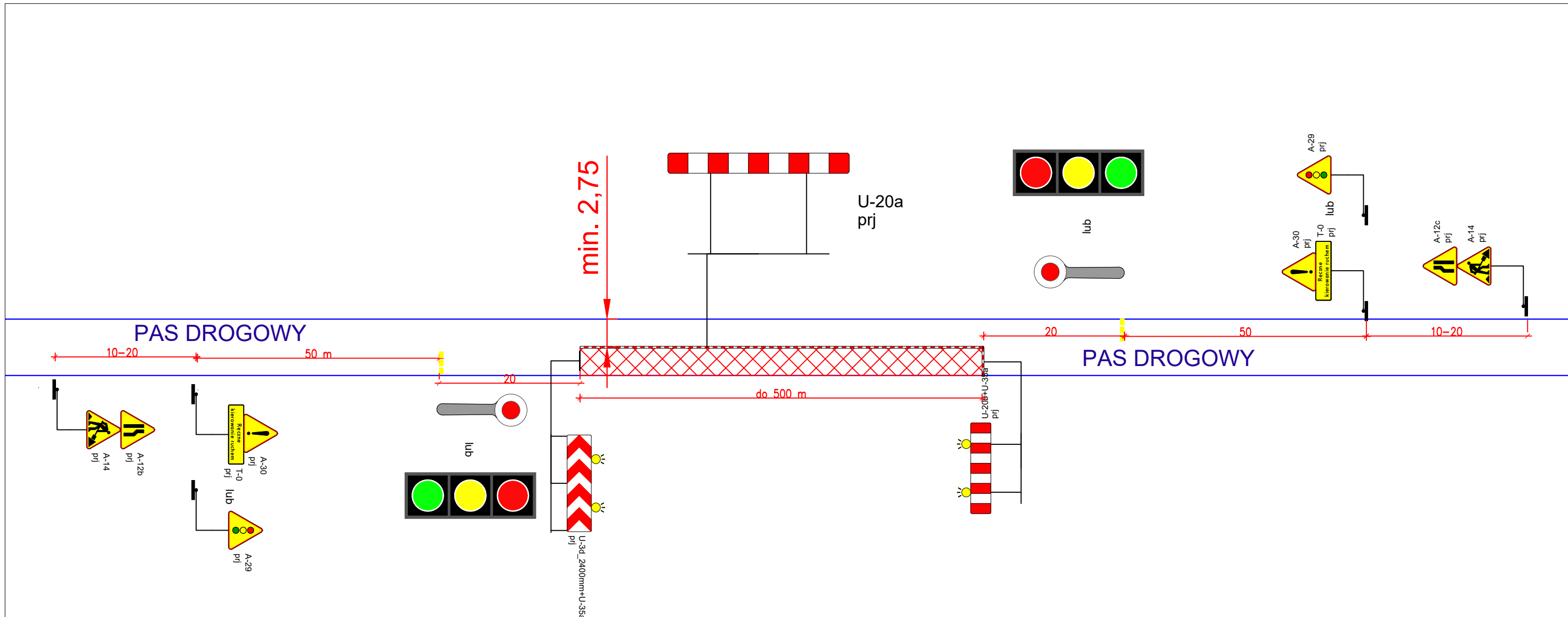


Legenda:






-  znak poziomy istniejący
-  znak pionowy istniejący
-  znak pionowy proj.
-  linia ustawienia projektowanego wygradzenia
-  projektowane urządzenia BRD


Nazwa inwestycji: Przebudowa drogi gminnej 450014 Z Jęczydół - Morzyczyn wraz z dwoma bocznymi odcinkami		Zamawiający: GMINA KOBYLANKA	
Data: Październik 2022	Adres inwestycji: województwo zachodniopomorskie, powiat stargardzki, gmina Kobylanka	Wykonawca Robót Budowlanych: TAUBER POLSKA SP. z o.o.	
Tytuł rysunku: Projekt czasowej organizacji ruchu		Skala: 1:500	Etap: Rysunek: 4.1
		Plan sytuacyjny	
	Imię i nazwisko	Podpis	Branża
Opracował:	mgr inż. Krzysztof Kozłowski		Drogowa
Projektował:	mgr inż. Krzysztof Kozłowski		Inżynieria ruchu drogowego
Sprawdził:	mgr inż. Krzysztof Kozłowski		Inżynieria ruchu drogowego

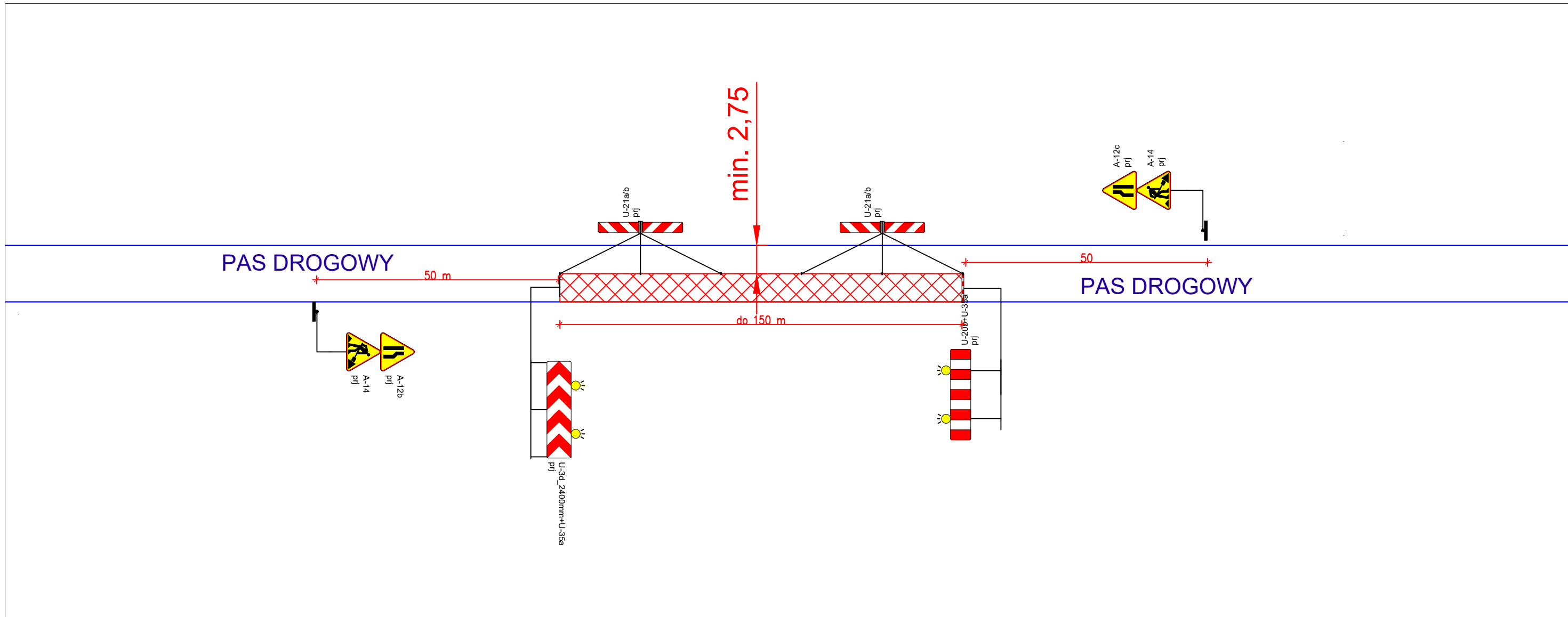









Legenda:

-  znak poziomy istniejący
-  znak pionowy istniejący
-  znak pionowy proj.
-  linia ustawienia projektowanego wygradzenia
-  projektowane urządzenia BRD

Nazwa inwestycji:		Przebudowa drogi gminnej 450014 Z Jęczydół - Morzyczyn wraz z dwoma bocznymi odcinkami		Zamawiający:		GMINA KOBYLANKA	
Data:		Październik 2022		Wykonawca Robót Budowlanych:		TAUBER POLSKA SP. z o.o.	
Adres inwestycji:		województwo zachodniopomorskie, powiat stargardzki, gmina Kobylanka		Obiekt:		Droga gminna 450014 Z	
Tytuł rysunku:				Skala:	Etap:	Rysunek:	Projektant:
Projekt czasowej organizacji ruchu				1:500		4.2	
				Plan sytuacyjny			
				Specjalność			
Opracował:	mgr inż. Krzysztof Kozłowski	Podpis		Inżynieria ruchu drogowego			
Projektował:	mgr inż. Krzysztof Kozłowski			Inżynieria ruchu drogowego			
Sprawił:	mgr inż. Krzysztof Kozłowski			Inżynieria ruchu drogowego			

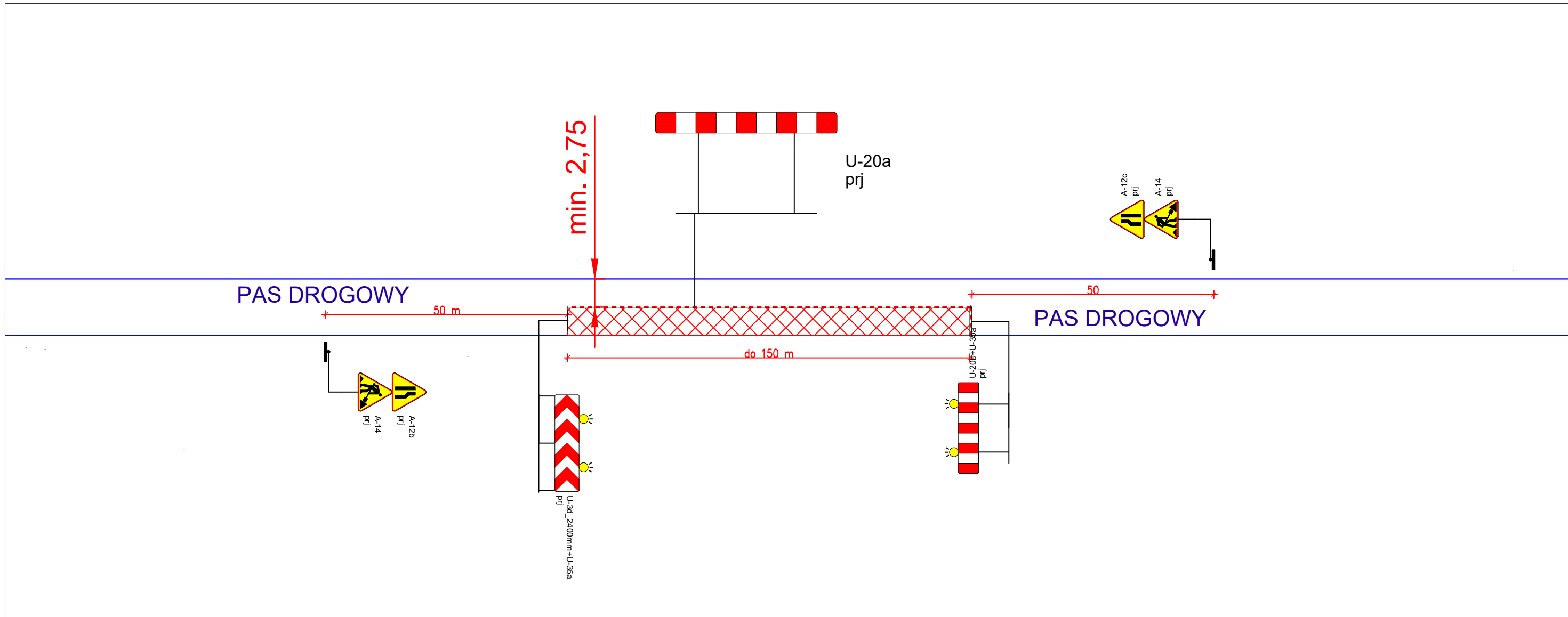


Legenda:






-  znak poziomy istniejący
-  znak pionowy istniejący
-  znak pionowy proj.
-  linia ustawienia projektowanego wygradzenia
-  projektowane urządzenia BRD

Nazwa inwestycji: Przebudowa drogi gminnej 450014 Z Jęczydół - Morzyczyn wraz z dwoma bocznymi odcinkami		Zamawiający: GMINA KOBYLANKA	
Data: Październik 2022		Wykonawca Robót Budowlanych: TAUBER POLSKA SP. z o.o.	
Adres inwestycji: województwo zachodniopomorskie, powiat stargardzki, gmina Kobylanka		Obiekt: Droga gminna 450014 Z	
Tytuł rysunku: Projekt czasowej organizacji ruchu		Skala: 1:500	Etap: Rysunek: 4.3
		Plan sytuacyjny	
	Imię i nazwisko	Podpis	Branża
Opracował:	mgr inż. Krzysztof Kozłowski		Drogowa
Projektował:	mgr inż. Krzysztof Kozłowski		
Sprawił:	mgr inż. Krzysztof Kozłowski		
		Specjalność	
		Inżynieria ruchu drogowego	
		Inżynieria ruchu drogowego	
		Inżynieria ruchu drogowego	



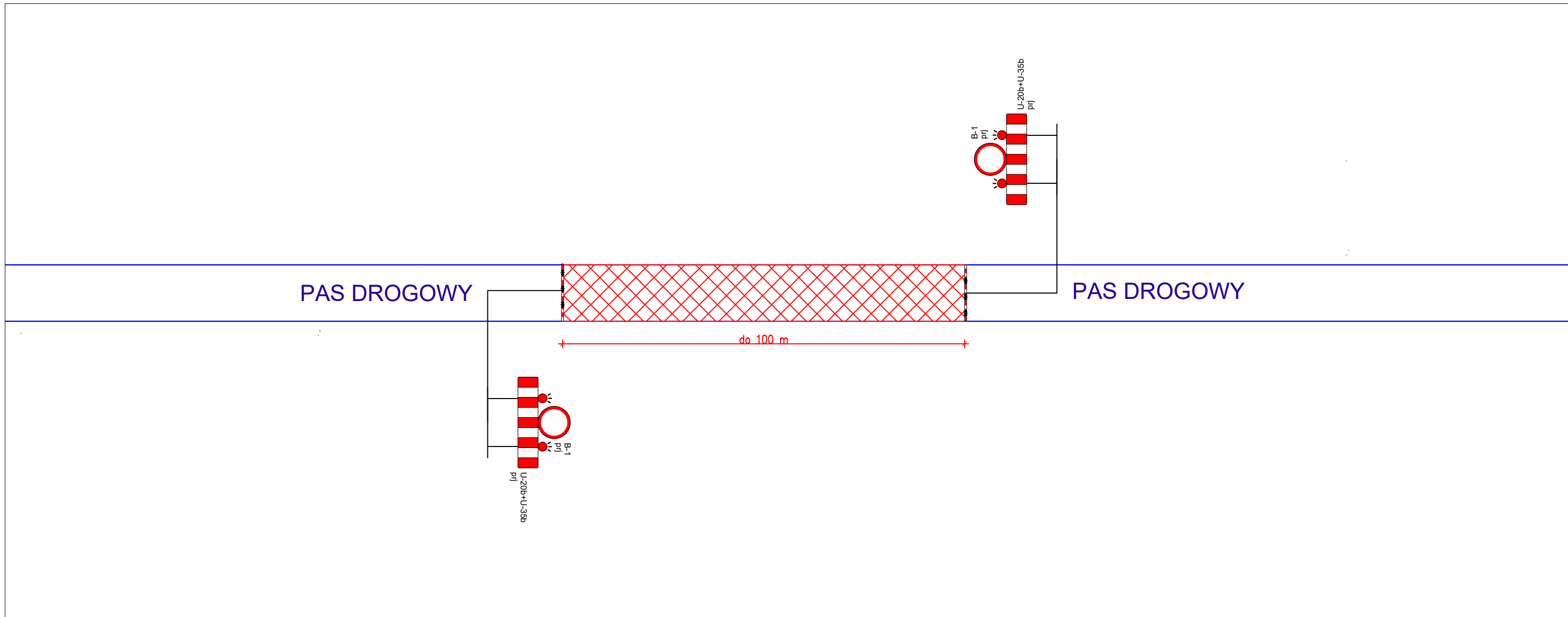


Legenda:

-  znak poziomy istniejący
-  znak pionowy istniejący
-  znak pionowy proj.
-  linia ustawienia projektowanego wygradzenia
-  projektowane urządzenia BRD






Nazwa inwestycji: Przebudowa drogi gminnej 450014 Z Jęczydół - Morzyczyn wraz z dwoma bocznymi odcinkami		Zamawiający: GMINA KOBYLANKA	
Data: Październik 2022		Wykonawca Robót Budowlanych: TAUBER POLSKA SP. z o.o.	
Adres inwestycji: województwo zachodniopomorskie, powiat stargardzki, gmina Kobylanka		Obiekt: Droga gminna 450014 Z	
Tytuł rysunku: Projekt czasowej organizacji ruchu		Skala: 1:500	Etap: 4.4
		Plan sytuacyjny	
	Imię i nazwisko	Podpis	Branża
Opracował:	mgr inż. Krzysztof Kozłowski		Drogowa
Projektował:	mgr inż. Krzysztof Kozłowski		
Sprawdził:	mgr inż. Krzysztof Kozłowski		
		Specjalność	
		Inżynieria ruchu drogowego	
		Inżynieria ruchu drogowego	
		Inżynieria ruchu drogowego	





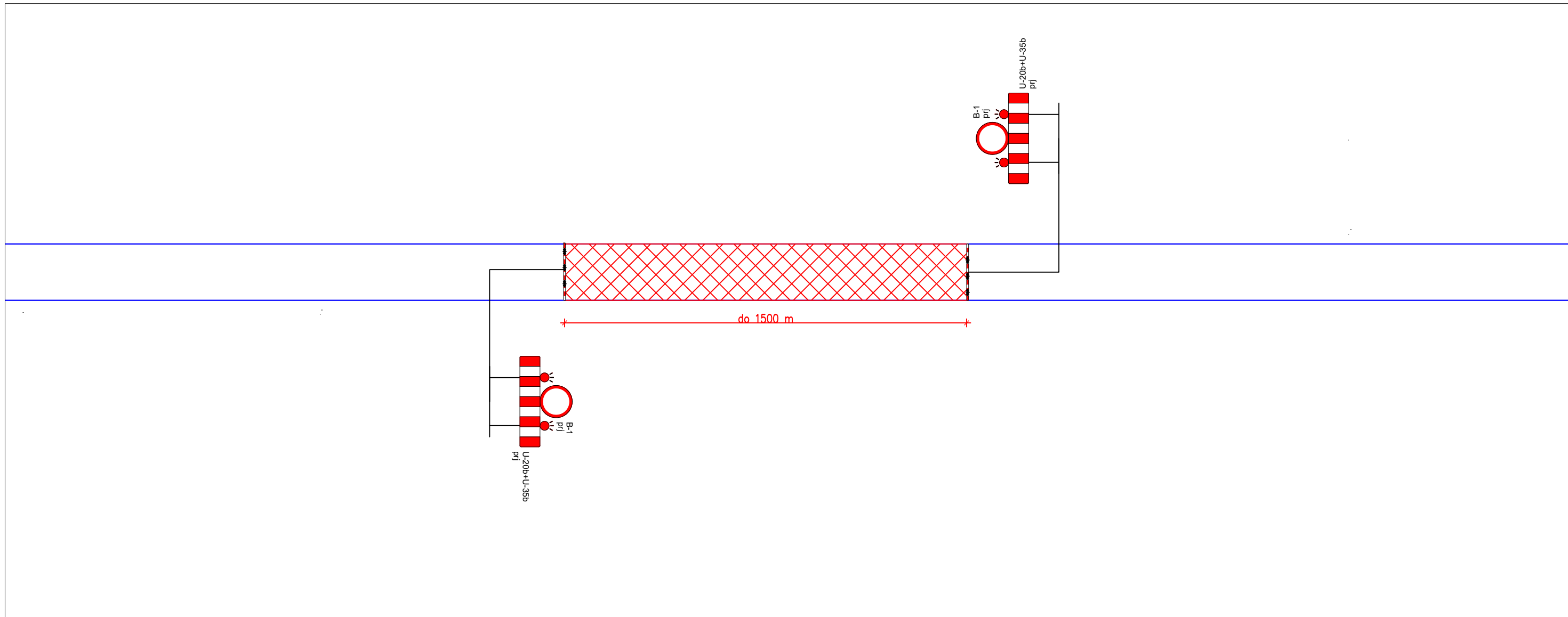
SCHEMAT DOTYCZY WYŁĄCZNIE ROBÓT w ETAPIE nr 1

Legenda:

-  znak poziomy istniejący
-  znak pionowy istniejący
-  znak pionowy proj.
-  linia ustawienia projektowanego wygradzenia
-  projektowane urządzenia BRD






Nazwa inwestycji: Przebudowa drogi gminnej 450014 Z Jęczydół - Morzyczyn wraz z dwoma bocznymi odcinkami		Zamawiający: GMINA KOBYLANKA	
Data: Październik 2022	Adres inwestycji: województwo zachodniopomorskie, powiat stargardzki, gmina Kobylanka		Wykonawca Robót Budowlanych: TAUBER POLSKA SP. z o.o.
Tytuł rysunku: Projekt czasowej organizacji ruchu		Skala: 1:500	Etap: Rysunek: 4.5
		Plan sytuacyjny	
	Imię i nazwisko	Podpis	Branża
Opracował:	mgr inż. Krzysztof Kozłowski		Drogowa
Projektował:	mgr inż. Krzysztof Kozłowski		
Sprawił:	mgr inż. Krzysztof Kozłowski		
			Specjalność
			Inżynieria ruchu drogowego
			Inżynieria ruchu drogowego
			Inżynieria ruchu drogowego





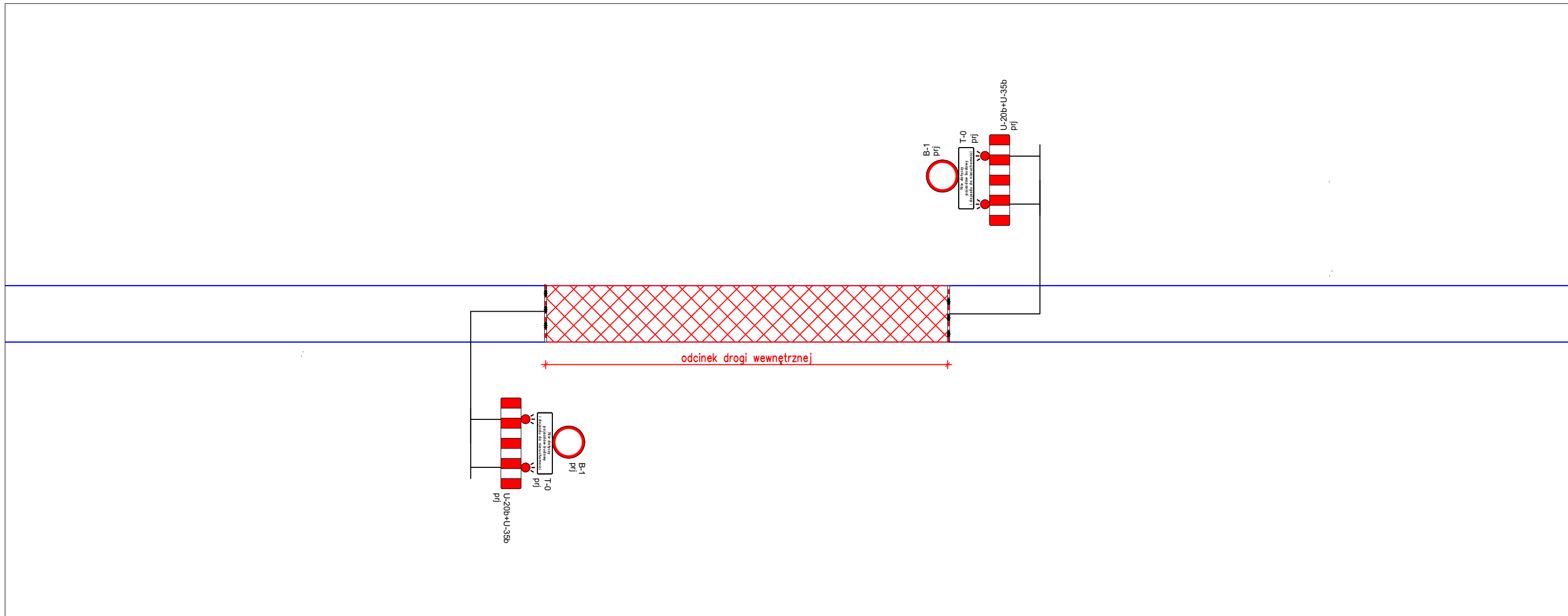
SCHEMAT DOTYCZY WYŁĄCZNIE ROBÓT BITUMICZNYCH

Legenda:

-  znak poziomy istniejący
-  znak pionowy istniejący
-  znak pionowy proj.
-  linia ustawienia projektowanego wygradzenia
-  projektowane urządzenia BRD






Nazwa inwestycji: Przebudowa drogi gminnej 450014 Z Jęczydół - Morzyczyn wraz z dwoma bocznymi odcinkami		Zamawiający: GMINA KOBYLANKA	
Data: Październik 2022	Adres inwestycji: województwo zachodniopomorskie, powiat stargardzki, gmina Kobylanka		Wykonawca Robót Budowlanych: TAUBER POLSKA SP. z o.o.
Tytuł rysunku: Projekt czasowej organizacji ruchu		Skala: 1:500	Etap: Rysunek: 4.6
		Plan sytuacyjny	
	Imię i nazwisko	Podpis	Branża
Opracował:	mgr inż. Krzysztof Kozłowski		Drogowa
Projektował:	mgr inż. Krzysztof Kozłowski		
Sprawił:	mgr inż. Krzysztof Kozłowski		
		Specjalność	
		Inżynieria ruchu drogowego	
		Inżynieria ruchu drogowego	
		Inżynieria ruchu drogowego	





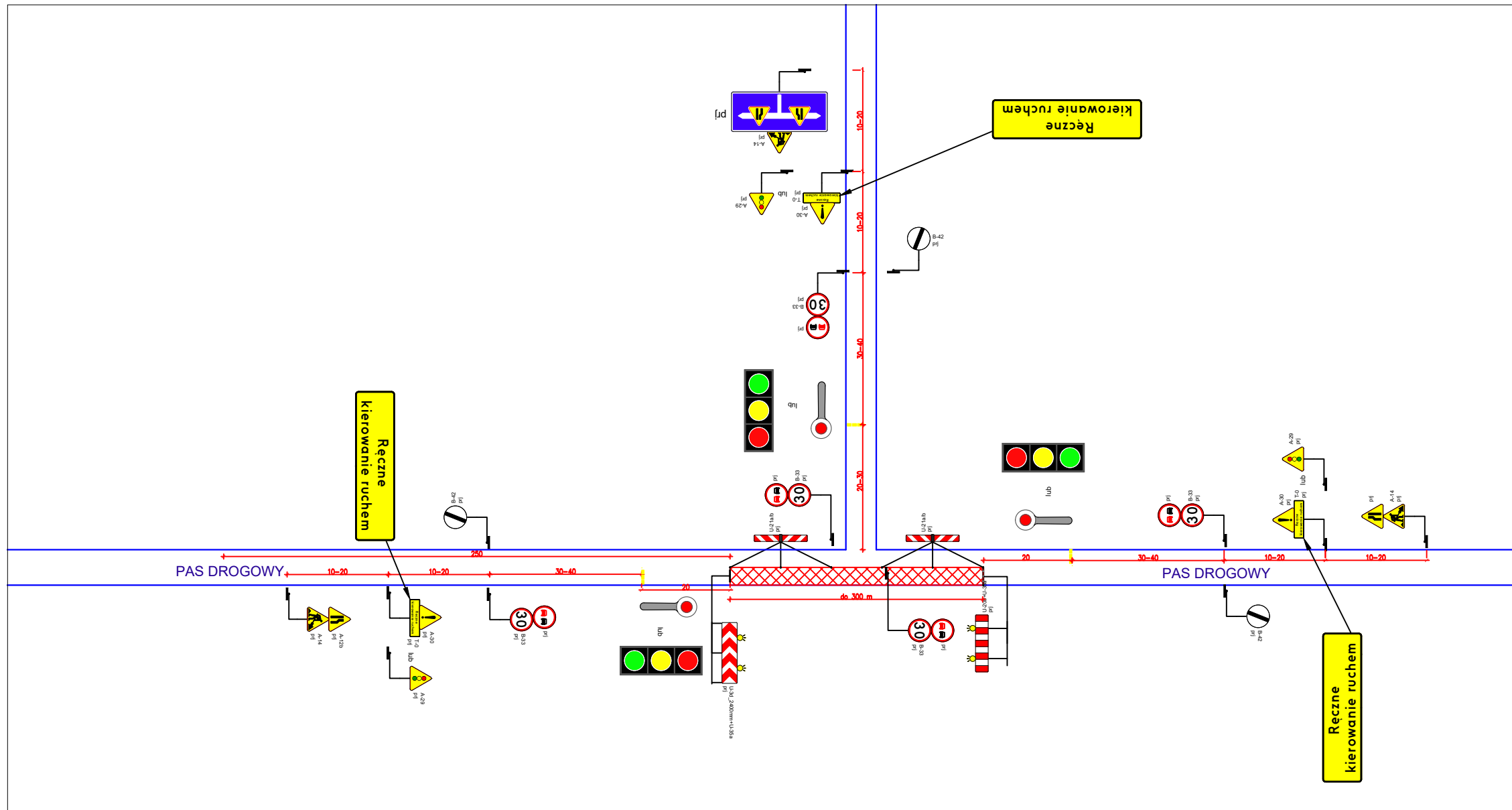
SCHEMAT DOTYCZY WYŁĄCZNIE ROBÓT NA DRODZE WEWNĘTRZNEJ

Legenda:






-  znak poziomy istniejący
-  znak pionowy istniejący
-  znak pionowy proj.
-  linia ustawienia projektowanego wygradzenia
-  projektowane urządzenia BRD


Nazwa inwestycji: Przebudowa drogi gminnej 450014 Z Jęczydół - Morzyczyn wraz z dwoma bocznymi odcinkami		Zamawiający: GMINA KOBYLANKA	
Data: Październik 2022	Adres inwestycji: województwo zachodniopomorskie, powiat stargardzki, gmina Kobylanka		Wykonawca Robót Budowlanych: TAUBER POLSKA SP. z o.o.
Tytuł rysunku: Projekt czasowej organizacji ruchu		Skala: 1:500	Etap: Rysunek: 4.7
		Plan sytuacyjny	
	Imię i nazwisko	Podpis	Branża
Opracował:	mgr inż. Krzysztof Kozłowski		Drogowa
Projektował:	mgr inż. Krzysztof Kozłowski		
Sprawdził:	mgr inż. Krzysztof Kozłowski		
		Specjalność	
		Inżynieria ruchu drogowego	
		Inżynieria ruchu drogowego	
		Inżynieria ruchu drogowego	

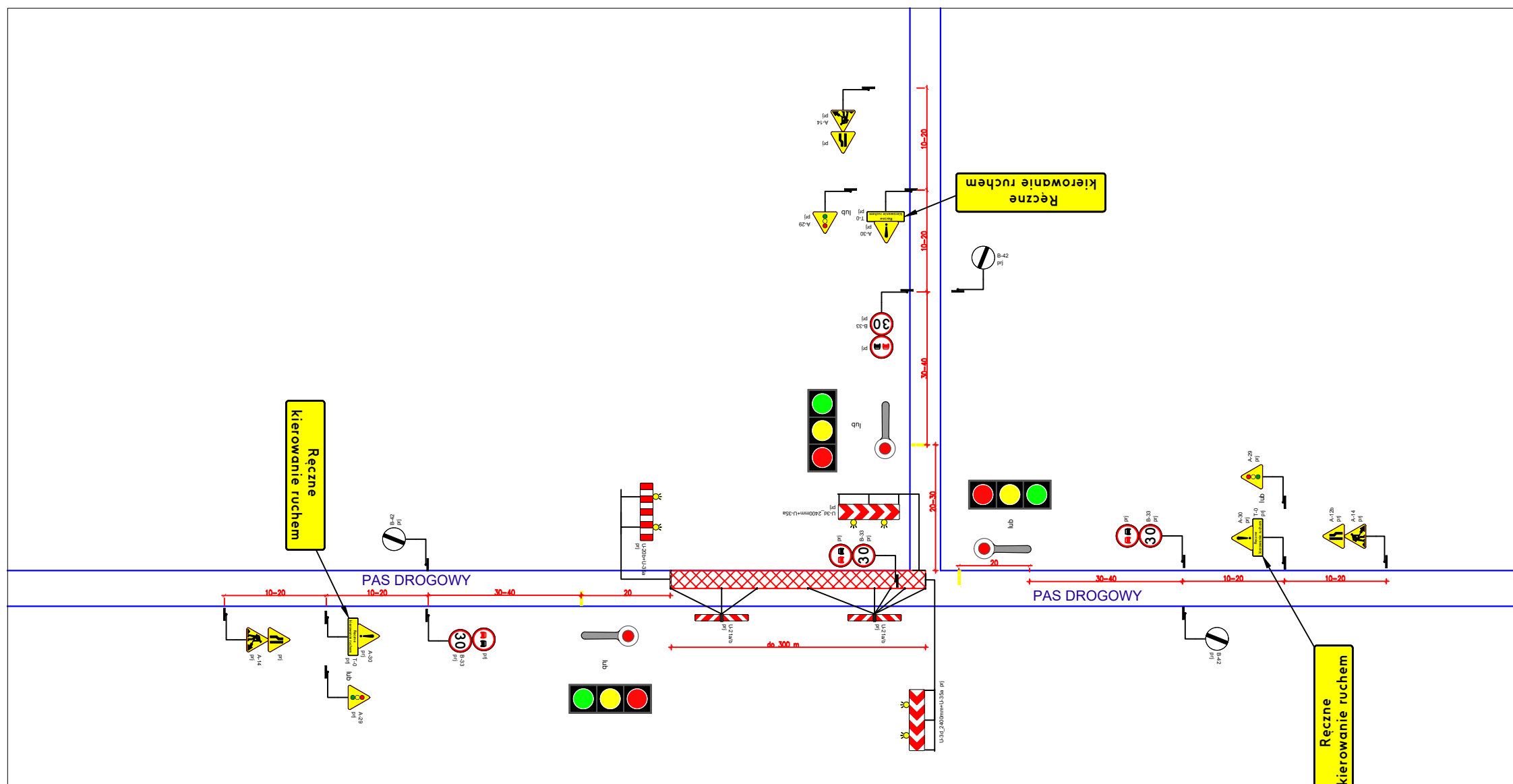









Legenda:

-  znak poziomy istniejący
-  znak pionowy istniejący
-  znak pionowy proj.
-  linia ustawienia projektowanego wygradzenia
-  projektowane urządzenia BRD

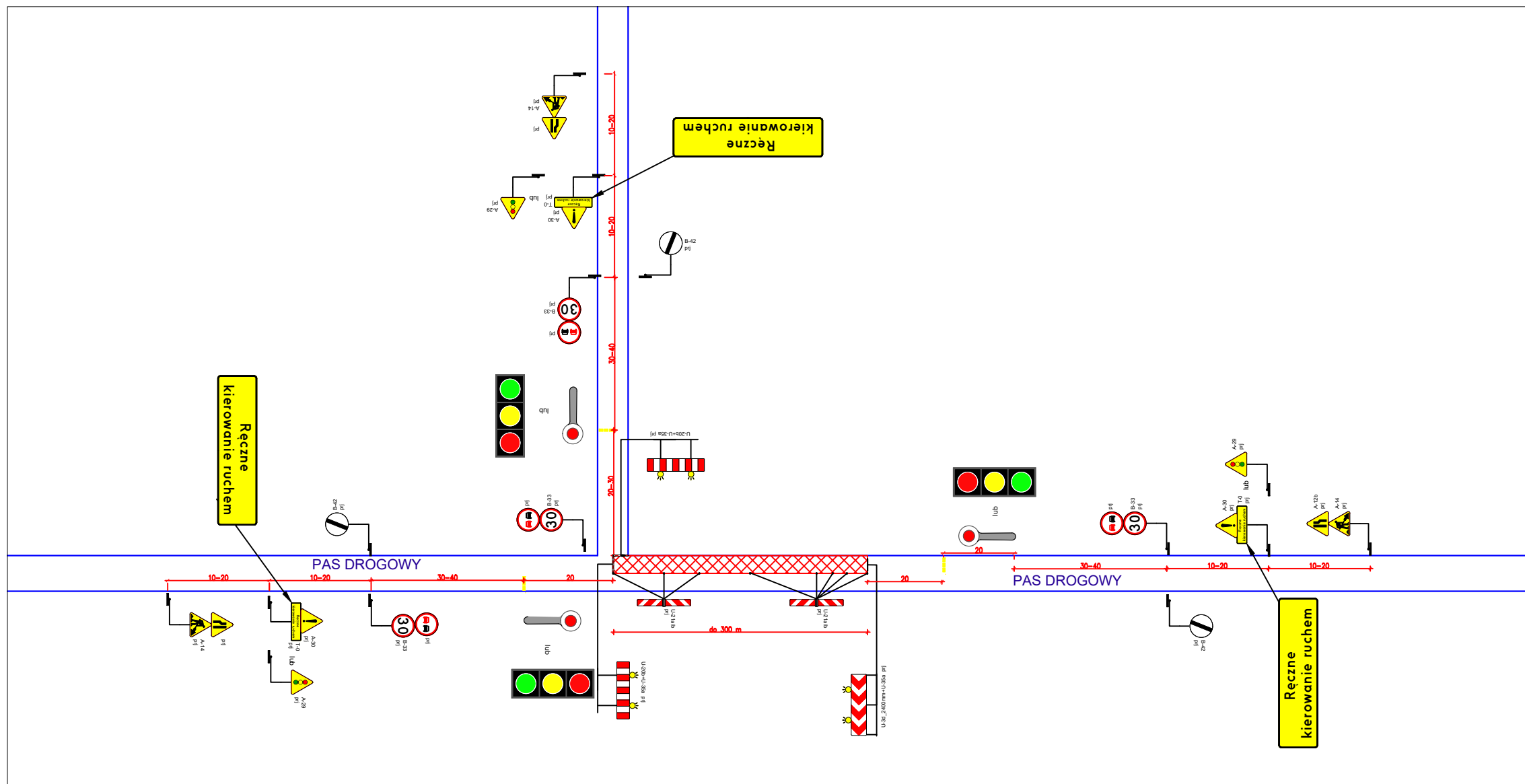
Nazwa inwestycji: Przebudowa drogi gminnej 450014 Z Jęczydół - Morzyczyn wraz z dwoma bocznymi odcinkami		Zamawiający: GMINA KOBYLANKA			
Data: Październik 2022	Adres inwestycji: województwo zachodniopomorskie, powiat stargardzki, gmina Kobylanka		Wykonawca Robót Budowlanych: TAUBER POLSKA SP. z o.o.		
Tytuł rysunku: Projekt czasowej organizacji ruchu		Skala: 1:1000	Etap: Rysunek: 4.8		
Plan sytuacyjny					
Specjalność					
Opracował:	mgr inż. Krzysztof Kozłowski			Drogowa	Inżynieria ruchu drogowego
Projektował:	mgr inż. Krzysztof Kozłowski			Drogowa	Inżynieria ruchu drogowego
Sprawdził:	mgr inż. Krzysztof Kozłowski				








Legenda:

-  znak poziomy istniejący
-  znak pionowy istniejący
-  znak pionowy proj.
-  linia ustawienia projektowanego wygradzenia
-  projektowane urządzenia BRD

Nazwa inwestycji:		Przebudowa drogi gminnej 450014 Z Jęczydół - Morzyczyn wraz z dwoma bocznymi odcinkami			Zamawiający:		GMINA KOBYLANKA	
Data:		Październik 2022			Wykonawca Robót Budowlanych:		TAUBER POLSKA SP. z o.o.	
Adres inwestycji:		województwo zachodniopomorskie, powiat stargardzki, gmina Kobylanka			Obiekt:		Droga gminna 450014 Z	
Tytuł rysunku:				Skala:	Etap:	Rysunek:	Projektant:	
Projekt czasowej organizacji ruchu				1:1000		4.9	BRD Kozłowski	
				Plan sytuacyjny				
				Specjalność				
Opracował:	mgr inż. Krzysztof Kozłowski	Podpis		Inżynieria ruchu drogowego				
Projektował:	mgr inż. Krzysztof Kozłowski			Inżynieria ruchu drogowego				
Sprawił:	mgr inż. Krzysztof Kozłowski			Inżynieria ruchu drogowego				



Legenda:

-  znak poziomy istniejący
-  znak pionowy istniejący
-  znak pionowy proj.
-  linia ustawienia projektowanego wygrozdzenia
-  projektowane urządzenia BRD

Nazwa inwestycji: Przebudowa drogi gminnej 450014 Z Jęczydół - Morzyczyn wraz z dwoma bocznymi odcinkami		Zamawiający: GMINA KOBYLANKA	
Data: Październik 2022	Adres inwestycji: województwo zachodniopomorskie, powiat stargardzki, gmina Kobylanka		Wykonawca Robót Budowlanych: TAUBER POLSKA SP. z o.o.
Obiekt: Droga gminna 450014 Z			
Tytuł rysunku: Projekt czasowej organizacji ruchu		Skala: 1:1000	Etap: 4.10
		Rysunek: 4.10	
		Projektant: BRD Kozłowski	
		Plan sytuacyjny	
	Imię i nazwisko	Podpis	Specjalność
Opracował:	mgr inż. Krzysztof Kozłowski		Inżynieria ruchu drogowego
Projektował:	mgr inż. Krzysztof Kozłowski		Inżynieria ruchu drogowego
Sprawił:	mgr inż. Krzysztof Kozłowski		Inżynieria ruchu drogowego